



# РЕПУБЛИКА БЪЛГАРИЯ

Министерство на околната среда и водите

Регионална инспекция по околната среда и водите-Стара Загора

## СТАНОВИЩЕ ПО ЕКОЛОГИЧНА ОЦЕНКА № 1-1 /2021 г.

**Относно:** Общ устройствен план (ОУП) на Община Стара Загора  
На основание чл. 81 ал. 1, т. 1, от Закона за опазване на околната среда, чл. 26, ал. 1, т. 1 от Наредбата за условията и реда за извършване на екологична оценка на планове и програми (Наредбата за ЕО), във връзка с чл. 31, ал. 4 от Закона за биологичното разнообразие (ЗБР) и чл. 36, ал. 10 и 11 от Наредбата за условията и реда за извършване на оценка за съвместимостта на планове, програми, проекти и инвестиционни предложения с предмета и целите на опазване на защитените зони (Наредбата за ОС).

### СЪГЛАСУВАМ

#### Общ устройствен план на община Стара Загора

**Възложител:** Община Стара Загора, гр. Стара Загора, бул. „Цар Симеон Велики“ № 107

#### Кратка характеристика на плана:

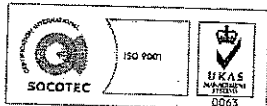
Основната цел на ОУП е да послужи като управленски инструмент в устройствената политика на местната власт, като предложи оптимална пространствена и функционална структура за развитие, изграждане и комплексно устройство на общинската територия в хармонично единство на урбанизираните територии със съществуващите природни и антропогенни дадености и специфични социално-икономически условия за възпроизводство на обществото и за предлагане на възможности за пространственото „вписване“ на общината в групата от съседни общини в границите на област Стара Загора. Съгласно действащата нормативна уредба, перспективният срок, за който се изработват общите устройствени планове, е 15-20 години. В съответствие с това прогнозната продължителност на прилагането на плана е до 2035-2040 г. Произтичащите от основната цел задачи съответстват на изискванията на нормативната уредба за устройство на територията и на съвременните постановки за интегрирано пространствено планиране и устойчиво развитие. С формулирането на стратегическите цели и приоритети за развитие се определят основните насоки и очакваните резултати, които следва да се постигнат при реализацията на плана. С проекта на ОУП се търси създаване на балансирана, качествена и устойчива среда за обитаване и подобряване състоянието на околната среда. За реализиране на формулираната цел ОУП поставя следните основни задачи:

1. Определяне структурата на територията на общината при отчитане на комплексните социално-икономически, пространствени и инфраструктурни предвиждания, както и на политиките за опазване на околната среда;
2. Функционално зонироване на територията;
3. Пространствено структуриране на различните видове територии в зависимост от предвиденото в ОУПО бъдещо основно предназначение;
4. Определяне на допустимите и забранените дейности в различните функционални зони;
5. Съставяне на специфични правила и норми за определени територии с основно предназначение в землището на общината;
6. Предлагане на подходящи насоки за развитието на системите на транспортната и

- техническата инфраструктура и връзките им с териториите на съседните общини и с инфраструктурните мрежи, съоръжения и обекти с национално и регионално значение;
7. Развитие на системите за труд, обитаване, отдих и туризъм, свързани с природните и антропогенните характеристики на общината и наличните обекти на културно-историческото наследство;
  8. Определяне на териториите с разпространение на предвидими природни бедствия и мерките за устройствена защита;
  9. Определяне на границите на териториите за природна и културно-историческа защита, както и начините на тяхното използване;
  10. Определяне на границите на нарушените територии и териториите за възстановяване;
  11. Определяне на териториите за активно прилагане на ландшафтно-устройствени мероприятия и естетическо оформяне, в т.ч. териториите за превантивна устройствена защита, съгласно чл. 10, ал. 3 от ЗУТ.

**Съгласно Задание за изготвяне на ОУПО Стара Загора, планът трябва:**

- да послужи като основа за цялостното устройство на общинската територия (в обхвата на Плановото задание, но и съобразено с влезлите в сила и в процедура общи устройствени планове за останалата част от територията на Община Стара Загора), като определи общата структура на територията, преобладаващото предназначение на съставните и структурните части и общият режим на устройството им, съгласно разпоредбите на ЗУТ. Неговите предвиждания са задължителни при изготвянето на подробните устройствени планове, с които се конкретизира устройството и застрояването на териториите на ниво поземлен имот;
- да доразвие положителните идеи и тенденции, заложи в предходни устройствени проекти и планове и други проучвания за територията на общината;
- да отчете външните връзки на Община Стара Загора като стимулатор за развитие. Решаване на инфраструктурни и теренни проблеми в съответствие с целесъобразността им не само на общинско, но и на междуобщинско ниво. Съобразяване с предвижданията на разработки на територията на съседни общини или предвиждане (иницииране) на такива, отнасящи се за общи устройствени проблеми, като борба с рисковите фактори по крайбрежието, устройство на прилежащата акватория, развитие на транспортната и др. техническа инфраструктура и пр.;
- да формира комплекс от устройствени мерки, целящи създаване на условия за преодоляване на установени съществени диспропорции между отделни части на общинската територия;
- да сведе до минимум отнемането на земеделски земи за нуждите на урбанизацията и друго строителство;
- да създаде устройствени възможности за използване на природния и културния ресурси за развитие на отдиha и туризма, при съобразяване с режимите за опазването им;
- да създаде условия за развитието на социалната и техническата инфраструктура;
- да осигури възможности за етапност в реализацията на устройствени мероприятия;
- по отношение на икономическото развитие на Община Стара Загора, да приложи постановките на стратегическите документи по Закона за регионалното развитие, отнасящи се за общинската територия. За стимулиране на публично-частното партньорство в дейностите, осигуряващи социално-икономическото развитие, в плана да се проучат възможностите и да се предложат решения за целесъобразна реализация на поземления фонд - общинска собственост, при спазване на общите и специфични изисквания и ограничения по отношение земеползването;
- предвид несъвместимостта на оценките за потребността от урбанизация, произтичаща от



естествените демографски процеси, и реалното инвестиционно търсене на терени за обитаване и за стопански дейности, да се разработи и приложи адекватен подход при планиране на земенползването, респ. оразмеряване на системите, като се съблюдават и изискванията за устойчивост на системите.

**поради следните мотиви:**

1. Предвижданията на проекта на ОУП са съобразени и не влизат в противоречие с други съотносими планове и програми на национално, регионално и местно ниво.
2. Предвижданията на проекта на ОУП съобразяват и не противоречат на европейските и национални стратегически и планови документи, поставящи цели за опазване на околната среда.
3. Въз основа на резултатите от изготвената прогнозна оценка на евентуалните значителни отрицателни въздействия върху околната среда при прилагането на ОУП на община Стара Загора са определени основните екологични проблеми и аспектите на околната среда, за които са необходими приоритетни действия. От авторите на доклада за екологична оценка са препоръчани адекватни мерки за намаляване, предотвратяване или възможно най - пълно отстраняване на предполагаемите неблагоприятни последствия от прилагането на плана върху околната среда и човешкото здраве.
4. Въз основа на направените в доклада по ЕО прогноза и оценка на възможните значителни въздействия върху околната среда, заключението на независимите експерти, изготвили оценката е, че реализацията на ОУП на община Стара Загора ще осигури среда с високо качеството на живот, както и условия за устойчив характер на социално икономическо развитие, развитие на селищните територии и селищните образувания и опазване на природните територии и природните ресурси.
5. С общия устройствен план се определя зона на превантивна защита около водоизточниците без определена СОЗ. Също така с ПН за прилагане на плана се въвеждат забрани и ограничения при процедиране на инвестиционни проекти по одобрени планове, попадащи в СОЗ на водоизточници. За водоизточници без учредени СОЗ, планът е определил зони на превантивна защита, като ПН за прилагане на плана допуска изработване на нови устройствени планове само след учредяване на СОЗ. Във всички случаи планирането и дейностите в СОЗ на водоизточници се съобразяват с разпоредбите на Наредба № 3 от 16.10.2000г.
6. В плана са указани зоните около предприятията, попадащи в обхвата на глава 7 на ЗООС. С правилата и нормите за прилагане на плана е въведена забрана за всякакво строителство в първа зона за аварийно планиране и ограничения за строителство на жилищни и други сгради за втора зона, както и изисквания за направа на убежища. Въведени са забрани и ограничения за строителство на 500м от кариери и в зоните за санитарна защита на ПСОВ.
7. Общият устройствен план на общината предвижда опазване на красиви ландшафти, създаване на нови зелени площи в устройствените зони „на зелено“, опазване на горите, крайречните и крайводни обраствания и зелени структури, забрани за строителство с изключение на инфраструктура в земи и гори, зони за защита от урбанизация около защитените територии. Предвиденото намаляване на горите с баланса към ОУП е изцяло за сметка на увеличаване на зелената система – зелените площи за широко обществено ползване. Предвид горното планът не само не предвижда премахване на зелени вегетативни структури, а предвижда създаване на нови масивни структури.
8. В обхвата на проекта на ОУП на община Стара Загора попадат следните защитени територии съгласно Закона за защитените територии (ЗЗТ) – „Казането” - заповед № 3039 от 03.10.1974; „Кратера на вулкана” - заповед №. 3039 от 03.10.1974; „Милкени



- скали” - заповед № 3039 от 03.10.1974; „Пещерите”- заповед № 3039 от 03.10.1974; "Дъбът на Гео Милев"; вековно дърво - „Старият чинар" в границите на парк „Бедечка“.
9. В обхвата на проекта на Общия устройствен план (ОУП) на община Стара Загора попадат части от следните защитени зони по смисъла на Закона за биологичното разнообразие (ЗБР): „Река Съзлийка” с код BG0000425, „Река Мартинка” с код BG0000442, „Река Омуровска” с код BG0000443, приети с РМС №122/02.03.2007г. и „Чирпански възвишения” с код BG0000628, приета с РМС №811/16.11.2010г. за опазване на природните местообитания.
  10. Реализацията на ОУП не предвижда нови устройствени зони в защитените територии. Не се налага промяна предназначение на земи и гори и създаване на нови урбанизирани територии – съществуващите земи с променени предназначения се обединяват с плана в устройствени зони с много ниски показатели и изисквания за висок процент озелененост. Минималистичната намеса в Зоните по Natura 2000 са осигурили непрекъснатост на природната среда и протичащите в нея процеси и прекъснатост на урбанизацията. С правилата и нормите за прилагане на плана е предвидено при провеждане на пътища и проводи на техническата инфраструктура през територии с особена териториалноустройствена защита да се търсят технически решения с минимално нарушаване на средата и задължително осигуряване на прокари и коридори за свободно преминаване през тях на всички представени в зоната животински видове. Въздействието на плана върху защитените зони ще бъде минимално, тъй като се засягат единични имоти от защитени зони „Река Съзлийка” с код BG0000425, „Река Мартинка” с код BG0000442, „Река Омуровска” с код BG0000443, приети с РМС №122/02.03.2007г. и „Чирпански възвишения” с код BG0000628, в които липсват приоритетни местообитания, предмет на опазване в цитираните ЗЗ.
  11. Разгледани и оценени са алтернативни варианти, вкл. и нулева алтернатива. Избора на алтернатива е съобразен с основната цел на разработвания план, а именно да предложи адекватен и съвременен пространствен модел за развитие на територията.
  12. Съгласно писмо с изх. № 10-64-1/05.10.2020 г., Регионална здравна инспекция гр. Стара Загора няма забележки по документацията по ЕО от здравно-хигиенна гледна точка и по отношение на очакваните въздействия върху човешкото здраве.
  13. В резултат на проведената среща за обществено обсъждане, както и по време на обществения достъп до докладите за ЕО, има постъпили становища и заявления от собственици на имоти, заинтересовани страни, инфраструктурни дружества и институции, включващи: искания от граждани и организации за отразяване на вече процедурни планове и проекти – пропуснати в ОУП; искания от институциите за допълване, конкретизиране на схемите за техническата инфраструктура с изградена/планирана такава; искания от граждани и дружества за включване на имоти в устройствени зони поради техни бъдещи инвестиционни намерения. Получените становища, бележки и предложения в резултат на консултациите са отразени по подходящ начин в тези доклади и в предвидените мерки.
- и при следните мерки и условия:

**I. Мерки и условия за предотвратяване, намаляване или възможно най-пълно отстраняване на предполагаемите неблагоприятни последствия от прилагането на ОУП на общ. Стара Загора.**

#### **A. Общи**

1. Инвестиционни предложения/планове, програми или проекти, за които се изисква ОВОС/ЕО (по реда на глава шеста на ЗООС) и оценка на степента на въздействие с предмета и целите на опазване на защитени зони (по реда на ЗБР) да се одобряват по реда




на съответния специален закон само след произнасяне с акт за съгласуване от компетентните органи по околна среда и при съобразяване с препоръките от извършените оценки, както и с условията в съответния акт.

2. Всички произтичащи от ОУП инвестиционни предложения/планове, програми или проекти да бъдат съобразени с мерките заложи в Програмите от мерки към Плана за управление на речните басейни и Плана за управление на риска от наводнение на Басейнова Дирекция „Източнoбеломорски район“.
3. За всички бъдещи дейности, засягащи води и водни обекти да се провеждат необходимите процедури за водовземане и/или ползване на воден обект по реда на ЗВ.
4. Провеждане на процедури по учредяване на санитарно-охранителни зони (СОЗ) около действащи водоизточници за питейни води от подземни хоризонти, където няма учредени такива. Изпълнението на дейности в границите на СОЗ да са в съответствие със забраните и ограниченията по чл. 10. ал. 1 от НАРЕДБА № 3 от 16.10.2000 г.
5. При процедиране на публични проекти - възможности за въвеждане на водоспестяващи технологии и обратно водоснабдяване, както и внедряване на водоснабдителни системи, използващи условно чисти води за поливане на зелени площи.
6. Изпълнение на проекти по доизграждане и реконструкция на канализационни мрежи, изграждане на локални ПСОВ в участъци от селища с изградена канализационна мрежа и Старозагорски минерални бани. За планове и инвестиционни предложения, попадащи в СОЗ да се предвиждат съвременни пречиствателни съоръжения и /или канализационни мрежи за отвеждане на отпадъчните води към изградена ПСОВ.
7. При планиране/проектиране на нови производствени обекти да се предвиждат локални ПСОВ за пречистване на водите и/или канализационни мрежи за включване към съществуващи станции.
8. Приоритетно извършване на рехабилитация на водопроводната мрежа и съоръжения, които да гарантират качеството на питейната вода и сигурността на водоподаване, съгласно нормативните изисквания.
9. При процедиране на ПУП в близост до реки и дерета да се спазват забраните и ограниченията на чл.134, чл.143. чл.144 и чл.146 от ЗВ.
10. При направа на трупни ями да бъдат изпълнени изискванията за разположението, предварителните проучвания, изпълнението и последващия мониторинг на трупните ями в съответствие е изискванията на указания № 48-00-450/11.10.2019 г. и 48-00-450/10.10.2019 г.

## **Б. При прилагане на ОУП**

1. Спазване на мерките заложи в ПУРБ и ПУРН в Басейнова Дирекция Източнoбеломорски район – гр. Пловдив;
2. Изпълнение на проекти за водоснабдяване, канализация и пречистване на отпадни води;
3. Запазване на публичния характер на всички изградени и съществуващи зелени площи;
4. Изграждане на зелени зони във всички населени места, съобразно законодателните норми и съобразяване на всички проектни решения със запазване на съществуващата и планираната зелена система;
5. При предвиждания за изграждане на ново или изменение/разширение на съществуващо предприятие с нисък рисков потенциал (ПНРП) или предприятие с висок рисков потенциал (ПВРП) на територията на община Стара Загора, попадащи в рамките на обхвата на глава шеста, раздел III на ЗООС, в рамките на приложимата процедура по ОВОС да се представи информация и оценка на съответствие с чл. 99 б, ал. 1 от ЗООС.
6. При проектирането на нови обекти да се спазва принципа на запазване на съществуващата растителност на територията на община Стара Загора;


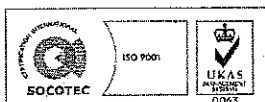


7. Проектиране на водопроводни мрежи и съоръжения, които да гарантират качества на питейната вода съгласно нормативните документи;
8. Третирането и транспортирането на отпадъци от строителните площадки и от премахването на строежи да се извършват от възложителя на строежа или от собственика на строителните отпадъци или от друго лице, отговарящо на съответните изисквания.

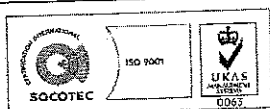
**II. Мерки за наблюдение и контрол при прилагане на Общия устройствен план (ОУП) на община Стара Загора:**

1. Община Стара Загора изготвя **годишен доклад** по наблюдението и контрола при прилагането на ОУП на община Стара Загора, включително на мерките за предотвратяване, намаляване или възможно най-пълно отстраняване на предполагаемите неблагоприятни последствия при прилагането на ОУП, който представя в РИОСВ Стара Загора не по-късно от 1 август на всяка следваща година.
2. Докладът по наблюдение и контрол на въздействието върху околната среда следва да се включи в ежегодните доклади за изпълнение на ОУП по реда на чл. 127, ал. 9 от Закона за устройство на територията.
3. Наблюдението и контролът на въздействието върху околната среда при прилагането на ОУП на община Стара Загора да се извършват въз основа на следните мерки и индикатори:

Компоненти и фактори на ОС	Препоръчителни мерки	Очакван ефект от прилаганите мерки	Отговорници/ институции
	Спазване устройствените параметри заложи в ОУП		<b>Община Раднево</b>
<b>Качество на атм. въздух</b>	<ul style="list-style-type: none"> <li>- Разработване на проекти, свързани с повишаване на енергийната ефективност;</li> <li>- Съобразяване на всички проектни решения с развитието на Защитените зони по Натура 2000 в общината.</li> <li>- Поддържане в добро състояние на всички изградени и съществуващи зелени площи;</li> <li>- С цел ограничаване изпускането на неорганизираните емисии на замърсители в атмосферния въздух през периода на строителство, да се изисква от възложителите: прилагане на мерки за системно оросяване с цел намаляване емисиите от прах – на използваните пътища и алеи; товаро-разтоварни и транспортни дейности на прахообразуващи строителни</li> </ul>	<p>Постигане на показателите за енергийна ефективност, вкл. и по отношение използването на алтернативни източници на енергия;</p> <p>Създаване на условия за подобряване на качеството на атмосферния въздух.</p> <p>Подобряване състоянието на атмосферния въздух.</p> <p>Намаляване концентрациите на ФПЧ10.</p>	<p><b>РИОСВ Стара Загора</b>  <b>Община Стара Загора</b>  <b>Компетентни органи по инвестиционни инициативи</b>  <b>Възложители</b>  <b>Проектанти</b></p>



	материали да се извършва при спазване изискванията на.		
<b>Повърхностни и подземни води</b>	<p>- да се проектират и въведат санитарно-охранителните зони около действащите водоизточници за питейни води от подземни хоризонти /където няма такива/. Да се извършва оперативен контрол в СОЗ на водоизточници, в т.ч. с ограничения при инвестиционния процес.;</p> <p>- Изпълнение на предвидените в ПУРБ и ПУРН мерки за постигане целите за добро екологично състояние на водните тела, за изпълнението на които е идентифицирана общината;</p> <p>- Приоритетно осигуряване на финансиране на мероприятията касаещи обществен интерес – водоснабдяване, канализация, пречистване на отпадъчни води, поддържане проводимостта на реките, с цел превенция срещу наводнения.</p> <p>- При процедуриране на публични проекти да се търси възможност за: Въвеждане на водоспестяващи технологии и обратно водоснабдяване; Внедряване на водоснабдителни системи използващи условно чисти води за поливане на зелени площи ;</p> <p>- Изготвяне на проекти за СОЗ за водоизточниците за ПБВ.</p> <p>-Третиране на отпадъчните води до необходимите изисквания на действащото законодателство.</p>	<p>Опазване на подземните води от замърсяване. Превантивни действия за бъдещи завърсители..</p> <p>Постигане целите за повърхностни и подземни води заложи в ПУРБ, предотвратяване на замърсяването им.</p> <p>Опазване на водите и предотвратяване на риска от наводнения.</p> <p>Недопускане нарушаване на екологичния минимум на речния отток след точките на водоземане, както и влошаване на количествените характеристики на подземните водни тела.</p>	<p><b>Община Стара Загора Възложители Проектанти Собственици</b></p>

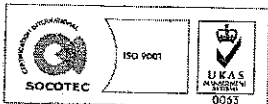


<b>Отпадъци</b>	<p>-Синхронизиране на управлението на отпадъците на общинско ниво със стратегическите цели на национално ниво.</p> <p>- Актуализиране на документи и дейности, свързани с управление на отпадъците съобразно целите на Националния план за управление на отпадъците 2014-2020г.</p>	<p>Осигуряване компетентно и ефективно управление на отпадъците в общината</p> <p>Усъвършенстване и оптимизиране на управлението на отпадъците.</p> <p>Ефективно добро управление на отпадъците, осигуряване опазването на околната среда и чистотата на градската среда и средата на другите населени места.</p>	<p><b>Община Стара Загора</b> <b>РиОСВ</b> <b>Стара Загора</b></p>
<b>Ландшафт</b>	<p>- При устройствените решения максимално да се запазва съществуващия ландшафт на територията на общината;</p> <p>- Проектиране на защитни растителни пояси около новите комуникационно-транспортните артерии.</p> <p>- При дейности, насочени към укрепване на речните брегове и корита, с цел защита от ерозия, приоритетно да се прилага биологично укрепване и използване на съвременни технологии и материали..</p>	<p>Възстановяване и облагородяване на ландшафта и повишаване качеството на средата;</p> <p>Подобряване на параметрите на околната среда, подобряване на визуалния обхват и създаване на комфортна обстановка в локалния ландшафт.</p> <p>Подобряване на крайречните ландшафти.</p>	<p><b>Община Стара Загора</b> <b>Възложители</b> <b>Собственици</b></p>
<b>Биологично разнообразие</b>	<p>- При предвижданията на бъдещи ПУП-ПЗ и реализирането на инвестиционни предложения, е необходимо прецизиране на видовия състав и недопускане деградирането на местните естествени екосистеми. Залесителните и озеленителни мероприятия да се извършват изключително с автохтонни дървесни и храстови видове.</p> <p>- При реализиране на конкретни планове и ИП да не се допуска пряко отрицателно въздействие и нарушаване на биокоридорни връзки за местната фауна.</p> <p>- При планиране на линейна инфраструктура /пътища, проводни/ в зоните по Натура 2000, трасетата да се съобразяват с катираните</p>	<p>Редуциране на вероятността за разпространението на чужди, рудерални/синантропни и инвазивни растителни видове в общината и трансформацията на природни местообитания/ местообитания на видове.</p> <p>Опазване на биологичното разнообразие и неговите елементи.</p> <p>Опазване на местообитанията и видовете.</p>	<p><b>Възложители</b> <b>Проектанти</b> <b>Компетентни органи по одобряване на инвестиционни инициативи</b></p>





	<p>хабитати и местообитания на приоритетни видове.</p> <p>- Да не се разрешава унищожаване/промяна на начина на трайно ползване на пасища и влажни зони в защитените зони.</p>	<p>Опазване на хабитати включени в Приложение I на Директива 92/43/ЕЕС.</p> <p>Опазване на приоритетни видове.</p>	
<b>Здравно-хигиенни условия</b>	<p>--Установяване на постоянно наблюдение и контрол на здравните показатели с данни за експозицията на вредности на околната среда;</p> <p>- При изготвяне на ПУП за производствени обекти и Соп зелените площи приоритетно да се структурират като изолационни пояси;</p> <p>-Проектиране на водопроводни мрежи и съоръжения, които да гарантират качества на питейната вода</p>	<p>Ефективно управление на въздействието на околната среда върху здравето;</p> <p>Подобряване на контрола върху здравно-хигиенните условия на средата за обитаване, труд и отдих;</p> <p>Проследяване на здравния статус на населението на общината – важен фактор при всички етапи на проучване и проектиране;</p> <p>Намаляване на здравния риск за населението.</p>	<p><b>Община Стара Загора</b> <b>РЗИ – Стара Загора</b></p>
<b>Опасни химични вещества</b>	<p>- При планиране на бъдещи инвестиционно намерения за предприятия и/или съоръжения с висок или нисък рисков потенциал на територията на Община Стара Загора, да се спазват изискванията на Глава VII, Раздел I от ЗООС.</p>	<p>Ограничаване на въздействието от опасните вещества в околната среда и опазване на човешкото здраве.</p> <p>Предотвратяване на риск от големи аварии с опасни вещества.</p>	<p><b>Възложители</b> <b>Проектанти,</b> <b>Строители</b> <b>Община</b> <b>Стара Загора</b> <b>РИОСВ</b> <b>Стара Загора</b></p>
<b>Културно историческо наследство</b>	<p>- Да се спазват специализираните устройствени режими, както и зонирването, заложен в ОУП във връзка със социализирането и опазването на КИН.</p> <p>- По време на строителството на отделните обекти да се спазват заложените в ОУП мерки за опазване на КИН.</p> <p>- При реализация на нови обекти - при откриване на структури и находки, които имат признаци на културни ценности, строителните дейности се спират в съответствие с чл. 72 и 73 от ЗКН. Да се спазва изискванията на чл. 83 ал. 1 и чл.93 ал. 1 от ЗКН.</p>	<p>По-ефективно опазване и устойчиво развитие на културното наследство.</p> <p>Опазване обекти на КИН</p>	<p><b>Възложители</b> <b>Проектанти,</b> <b>Строители</b> <b>Община</b> <b>Стара Загора</b></p>




На основание чл. 88, ал. 6 от Закона за опазване на околната среда становището по ЕО губи правно действие, ако в срок 5 години от влизането му в сила не е одобрен ОУП.

На основание чл. 82, ал. 4 от Закона за опазване на околната среда при одобряване на ОУП, кметът на общината да се съобрази със становището по екологична оценка.

Становището може да бъде обжалвано пред Министъра на околната среда и водите и/или Административен съд Стара Загора в 14-дневен срок от съобщаването му на заинтересуваните лица по реда на Административно процесуалния кодекс, чрез РИОСВ, гр. Стара Загора.

**ЗЛАТИ ХРИСТОВ**

Директор на РИОСВ – Стара Загора



Дата... 10. 02. .... 2021 г.

