



## РЕПУБЛИКА БЪЛГАРИЯ

### Министерство на околната среда и водите

Регионална инспекция по околната среда и водите-Стара Загора

#### РЕШЕНИЕ № СЗ-78-ПР/2021 г.

#### за преценяване на необходимостта от извършване на оценка на въздействието върху околната среда

На основание чл. 81, ал. 1, т. 2 и чл. 93, ал. 1, т. 1, ал. 3 и ал. 5 от Закона за опазване на околната среда, чл. 7, ал. 1 и чл. 8, ал. 1 от Наредбата за условията и реда за извършване на оценка на въздействието върху околната среда (Наредбата за ОВОС) чл. 31 ал. 4 и ал. 6 от Закона за биологичното разнообразие (ЗБР), чл. 2 ал. 1, т. 1, чл. 4, чл. 40 ал. 3 и ал. 4 от Наредбата за условията и реда за извършване на оценка на съвместимостта на планове, програми, проекти и инвестиционни предложения с предмета и целите на опазване на защитените зони (Наредбата за ОС) и представената писмена документация от възложителя по Приложение № 2 към чл. 6 от Наредбата за ОВОС, по чл. 10, ал. 1 и 2 от Наредбата за ОС, представено становище от Регионална здравна инспекция-Стара Загора и Басейнова дирекция „Източнобеломорски район” - Пловдив

#### РЕШИХ

**да не се извършва** оценка на въздействието върху околната среда и оценка на съвместимост с предмета и целите на опазване в защитените зони за

**инвестиционно предложение:** „Изземване на наносни отложения (чакъл и пясък) от прилежащите земи на яз. Копринка” в землището на с. Долно Сахране, общ. Павел баня, което **няма вероятност** да окаже значително отрицателно въздействие върху природни местообитания, популации и местообитания на видове, предмет на опазване в защитени зони.

**Възложител:** „БРИГАДА МИНЕРАЛ” ЕООД, гр. Павел баня, ул. „Братан” № 24.

#### **Кратко описание на инвестиционното предложение(ИП):**

Съгласно представената информация ИП предвижда изземване на наносни отложения (пясък и чакъл) от прилежащите земи на язовир Копринка в участък с площ 190 дка, разположен в близост до опашката на язовира в землището на с. Долно Сахране, общ. Павел баня. Общият обем на наличните наносни отложения в заявения участък е приблизително 590 000 куб.м., като се предвижда годишно да се добиват 17 000куб.м., а средномесечният добив да бъде 1416куб.м.. Изземването ще се извършва над котата на моментното водно ниво на язовира и няма да се осъществява под вода, поради което не се очаква въздействие върху ихтиофауната в язовира. Изземването на наносни отложения от прилежащите земи на язовир Копринка ще се извършва по класически технологии, без прилагане на пробивно-взривни работи, като не се предвижда използване или съхранение на опасни или приоритетни химични вещества и смеси. Дейностите по изземване и преработка (сортиране) на наносните отложения ще се извършват при сух режим на работа. Добитите наносни отложения ще се извозват до съществуваща площадката на дружеството, разположена в поземлен имот с идентификатор 35167.39.726, местност „Търнически ливади”, землище на гр. Казанлък, където ще се сортират в сортировъчна инсталация. В посоченият имот функционира производствена база за строителни материали, конструкции и изделия. При осъществяване на дейността няма да се генерират промишлени отпадъчни води. За нуждите на персонала ще бъдат поставени химически тоалетни.

Изземването на суровината ще се извърши в следната последователност: отстраняване на най- горния слой (с приблизителна дебелина 10 см), представляващ заглинен пясък или силно пясъчлива глина; изземване на наносните отложения, директно с еднокффов багер, като предполагаемата дълбочина на изкопа при добива ще е до 5 м, в зависимост от мощността на полезния пласт; транспорт на изетия материал до мобилна сортировъчна инсталация и преработка на наносните отложения в сортировъчната инсталация, с капацитет за преработка на 70 т/час инертни материали.

Инвестиционното предложение предвижда изземване на наносни отложения (пясък и чакъл) от прилежащите земи на язовир Копринка в участък с площ 190 дка. Предвидената дейност попада в Приложение № 2, т. 2 - „Минно дело”, буква „в” - „Изземване на инертни материали от реки, езера или море, чрез драгиране” за която на основание чл. 93, ал. 1, т. 1 от ЗООС, следва да бъде извършена преценка на необходимостта от извършване на ОВОС.

Инвестиционното предложение не засяга защитени територии по смисъла на Закона за защитените територии, както и защитени зони по смисъла за Закона за биологичното разнообразие. Най - близко разположената защитена зона е „Язовир Копринка” с код ВГ 0000261. ИП подлежи на оценка за съвместимостта му с предмета и целите на опазване на най – близко разположените защитени зони по реда на чл. 31, ал. 4 във връзка с ал. 1 от ЗБР и чл. 2, ал. 1, т. 1 от Наредбата за оценка на съвместимостта.


След преглед на представената информация и на основание чл. 40, ал. 3 от Наредбата за ОС, въз основа на критериите по чл. 16 от нея, е извършена преценка за вероятната степен на отрицателно въздействие, според която инвестиционното предложение **няма вероятност** да окаже значително отрицателно въздействие върху природни местообитания, популации и местообитания на видове, предмет на опазване в защитени зони.

## МОТИВИ:

- I. Характеристики на инвестиционното предложение: размер, засегната площ, параметри, мащабност, обем, взаимовръзка и кумулиране с други съществуващи и/или одобрени инвестиционни предложения; ползване на природни ресурси, земните недра, почвите, водите и биологичното разнообразие; генериране на отпадъци, замърсяване и вредно въздействие; риск от големи аварии и/или бедствия; рискове за човешкото здраве:**

Инвестиционното предложение предвижда изземване на наносни отложения (пясък и чакъл) от прилежащите земи на язовир Копринка в участък с площ 190 дка, разположен в близост до опашката на язовира в землището на с. Долно Сахране, общ. Павел баня. Изземването на наносни отложения от прилежащите земи на язовир Копринка ще се извършва по класическа технология, без прилагане на пробивно-взривни работи, като не се предвижда използване или съхранение на опасни или приоритетни химични вещества и смеси. Дейностите по изземване и преработка (сортиране) на наносните отложения ще се извършват при сух режим на работа. Добитите наносни отложения ще се извозват до площадката на дружеството, разположена в поземлен имот с идентификатор 35167.39.726, гр. Казанлък. Дейността ще се ограничи само в границите на участъка, без да се засягат съседни терени. За обслужване на работната площадка ще се ползва съществуваща пътна инфраструктура. С инвестиционното предложение не се предвиждат дейности, които могат да доведат до инциденти застрашаващи околната среда и човешкото здраве. Предвид характера на ИП няма вероятност реализацията му да доведе до негативно въздействие върху околната среда, в резултат от кумулиране с други намерения.

Характерът на инвестиционното предложение ще предизвика натоварване и известен дискомфорт на околната среда, свързано с шумово натоварване на площадката от работата на транспортните средства. То ще бъде минимално, локализирано само в рамките на ограничен район – работната площадка и няма да предизвика трайно въздействие върху населението на



с. Долно Сахране, растителния и животинския свят. Известен риск от инциденти съществува при експлоатацията на инвестиционното предложение, но при вземане на необходимите мерки, свързани със стриктното спазване на изискванията на безопасност на труда, те ще бъдат сведени до минимум.

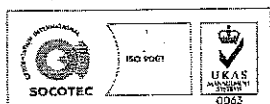
Съгласно становище на РЗИ-Стара Загора с изх. № 10-62-1/27.07.2021 г., при реализацията на инвестиционното предложение не се очаква риск за човешкото здраве.

**II. Местоположение, на инвестиционното предложение: съществуващо и одобрено земеползване, относителното изобилие, достъпност, качеството и възстановителна способност на природните богатства; абсорбиционен капацитет на природната среда; крайбрежни зони и морска околна среда; планински и горски райони; защитени със закон територии; засегнати елементи от Националната екологична мрежа; територии, свързани с инвестиционното предложение, в които нормите за качество на околната среда са нарушени или се смята, че съществува такава вероятност; гъстонаселени райони; ландшафт и обекти с историческа, културна или археологическа стойност; територии и/или зони и обекти със специфичен санитарен статут или подлежащи на здравна защита:**

Инвестиционното предложение се предвижда да бъде реализирано в прилежащите земи на язовир Копринка в участък с площ 190 дка, разположен в близост до опашката на язовира в землището на с. Долно Сахране. общ. Павел баня.

Координатен регистър на проектни гранични точки на участъка за изземване на наносни отложения		
№	X	Y
1	9403684.54	4655717.14
2	9404258.95	4656327.31
3	9404317.53	4656099.32
4	9404305.02	4655872.43
5	9404066.74	4655785.30
6	9403925.54	4655557.49

Съгласно становища на Басейнова дирекция ИБР-Пловдив с изх. № ПУ-01-336(1)/16.04.2021 г. и № ПУ-01-336(3)/19.08.2021 г., инвестиционното предложение е допустимо от гледна точка на ПУРБ на ИБР и постигане целите на околната среда и Закона за водите. ИП не представлява ново изменение на физичните характеристики на повърхностното водно тяло. С цел да не се допуска замърсяване на водния обект и околните терени с гориво-смазочни материали възложителят е посочил мерки по отношение на техниката, която ще се използва за осъществяване на предвидените дейности - техническата поддръжка или ремонтни дейности, ще се извършват на специализирани площадки, извън разглеждания участък от



язовира. Предвидени са мерки при случайни аварийни разливи на масла и нефтопродукти.

При спазване на поставени условия в издаденото становище с изх. № ПУ-01-336(1)/16.04.2021 г., реализацията на ИП, няма да окаже значимо въздействие върху водите и водните екосистеми. Дейностите по изземване на наноси от чашата на язовирното езеро подлежат на разрешителен режим по чл. 46, ал. 1, т. 4 от Закона за водите.

Около площадката няма обявени защитени природни територии по Закона за защитените територии, което изключва възможността за въздействие на инвестиционното предложение. Най - близко разположената защитена зона „Язовир Копринка” с код BG 0000261. Това води до извода, че екосистемите в естествената околна среда на защитените със закон територии и местообитания, планинските и гористите местности, районите в които нормите за качеството на околната среда са нарушени, силно урбанизираните територии, защитените територии на единични и групови паметници на културата, определени по реда на Закона за паметниците на културата и музеите, териториите и/или зоните и обектите със специфичен санитарен статут или подлежащи на здравна защита няма да бъдат засегнати и екосистемата ще асимилира реализираното инвестиционно предложение.

**III. Тип и характеристика на потенциалното въздействие върху околната среда: степен и пространствен обхват на въздействието, трансграничен характер на въздействието, интензивност и комплексност на въздействието, същност, големина, вероятност за въздействие, очаквано настъпване, продължителност, честота и обратимост на въздействието; комбиниране с въздействията на други съществуващи и/или одобрени инвестиционни предложения; възможност за ефективно намаляване на въздействията:**

Инвестиционното предложение за изземване на наносни отложения (пясък и чакъл) от прилежащите земи на язовир Копринка в участък с площ 190 дка, разположен в близост до опашката на язовира в землището на с. Долно Сахране, няма да доведе до емитиране на вредни вещества в атмосферния въздух; няма да доведе до отрицателни въздействия върху почвата и земните недра. Въз основа на изложеното следва, че ИП е с локален обхват, в границите на посочения участък и същото не се очаква да окаже отрицателно въздействие върху хората и тяхното здраве.

Тъй като ИП се намира далече от границите на страната и не е свързано с вредни въздействия, е изключена възможността, дейността да предизвика трансгранични въздействия. Потенциалните въздействия, при реализация на инвестиционното предложение, могат да бъдат охарактеризирани като:


- преки, временни и краткотрайни върху площадката предвидена за дейността;

**IV. Обществен интерес към предложението за строителство, дейности или технологии:**

Съгласно изискванията на чл. 6, ал. 9 от Наредбата за ОВОС, възложителят е предоставил информацията за преценяване необходимостта от извършване на ОВОС в РИОСВ-Стара Загора, за достъп до информацията и за изразяване на становища от заинтересованите лица. Информацията е предоставена на община Павел баня и кметство с. Долно Сахране и е публикувана на интернет страницата на РИОСВ-Стара Загора. Постъпило е становище от кмета на кметство с. Долно Сахране, което е обсъдено и взето предвид при постановяване на решението.

**На основание чл. 93, ал. 8 от Закона за опазване на околната среда решението губи правно действие, ако в срок 5 години от датата на издаването му не е започнало осъществяването на инвестиционното предложение.**

**Настоящото решение не отменя задълженията на възложителя по Закона за опазване на околната среда и други специални закони и подзаконови нормативни актове и не може да служи като основание за отпадане на отговорността съгласно действащата нормативна уредба.**

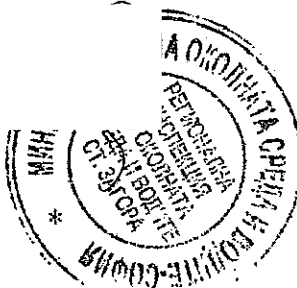


При промяна на инвестиционното предложение, на възложителя или на някои от обстоятелствата, при които е било издадено настоящето решение, възложителят/новият възложител трябва да уведоми РИОСВ-Стара Загора, до 14 дни от настъпването им.

Решението може да бъде обжалвано по реда на Административнопроцесуалния кодекс пред Министъра на околната среда и водите или пред съответния Административен съд по постоянен адрес или седалище на адресата, в четиринадесет дневен срок от предоставянето му.

**ИВИЛИНА СТАНЕВА**

Директор на РИОСВ-Стара Загора



Дата:.....10.11.....2021

