



# РЕПУБЛИКА БЪЛГАРИЯ

Министерство на околната среда и водите

Регионална инспекция по околната среда и водите-Стара Загора

## РЕШЕНИЕ № СЗ – 29 – ПР/2021

за преценяване на необходимостта от извършване на оценка на въздействието върху околната среда

На основание чл. 81, ал. 1, т. 2 и чл. 93, ал. 1, т. 1, ал. 3 и ал. 5 от Закона за опазване на околната среда, чл. 7, ал. 1, чл. 8, ал. 1 от Наредбата за условията и реда за извършване на оценка на въздействието върху околната среда (Наредбата за ОВОС), чл. 31 ал. 4 и ал. 6 от Закона за биологичното разнообразие (ЗБР), чл. 2 ал. 1, т. 1, чл. 4, чл. 40 ал. 3 и ал. 4 от Наредбата за условията и реда за извършване на оценка на съвместимостта на планове, програми, проекти и инвестиционни предложения с предмета и целите на опазване на защитените зони (Наредбата за ОС) и представената писмена документация от възложителя по Приложение № 2 към чл. 6 от Наредбата за ОВОС, по чл. 10, ал. 1 и 2 от Наредбата за ОС и представено становище от Регионална здравна инспекция гр. Стара Загора.

### РЕШИХ

**да не се извършва** оценка на въздействието върху околната среда и оценка на съвместимост с предмета и целите на опазване в защитените зони за **инвестиционно предложение** „Рекултивация на общинско депо за инертни, строителни отпадъци- първи етап /техническа рекултивация/“ в имот № 83106.10.105 по кадастралната карта на с. Шейново, общ. Казанлък, което **няма вероятност** да окаже значително отрицателно въздействие върху природни местообитания, популации и местообитания на видове, предмет на опазване в защитени зони.

**възложител** Община Казанлък, гр. Казанлък, бул. „Розова долина“ № 6.

#### Кратко описание на инвестиционното предложение:

Инвестиционното предложение (ИП) предвижда първи етап – техническа рекултивация на общинско депо за инертни, строителни отпадъци в имот № 83106.10.105 по кадастралната карта на с. Шейново, общ. Казанлък. Депото за неопасни /инертни, строителни/ отпадъци на община Казанлък заема площ от 34,968 дка. Намира се в изоставена кариера за добив на инертни материали. Общата площ на нарушения терен е 21 дка. Основните дейности, които ще се извършват са:

- профилиране на повърхността на сметището;
- разриване с булдозер на земни почви и подравняване на площи;
- направа на подходящи наклони на разстланите земни маси;
- изолиране и покриване на строителните отпадъци със земни маси;
- изграждане на дренажна траншея с трапецовиден профил от непромита баластра и съответните зумпфове към всеки дренажен клон в петата на откосите околоръст на целия котлован.

Към момента обемът на депото не е изчерпан. От геодезичното заснемане от м. май 2019 г. е установено, че до достигане на естествения терен ще са необходими още 141 000 м<sup>3</sup> за запълване на котлована на кариерата, като по този начин може да бъде възстановен естественият терен. Топографските условия на терена обуславят практическата липса на водосбор. Изграждането на околоръстни канали и предпазни диги, допълнително осигуряват ненавлизането на повърхностни води в депото. Долната повърхност на сметището ще се

профилира и подравнява за да се създадат подходящи наклони, без да се допуснат условия за ерозионни процеси, или заблацията. В петата на откосите, околоръст на целия котлован ще се изгради дренажна траншея с трапецовиден профил от непромита баластра и съответните зумпфове към всеки дренажен клон. Със създаването на допълнителна берма /където е възможно/, се подобрява стабилитета на откосите. Строителните дейности ще се ограничат само в границите на имота.

В проекта за рекултивация на депото е предвидена система за мониторинг. Периода за изпълнение на локалния мониторинг ще бъде за период от 5 години след приключване на пълната рекултивация на депото. На база на полевите замервания и анализи ще се изготвят етапни отчети за всяка сесия, които ще бъдат систематизирани в годишен отчет, където да се правят сравнения за изменението на компонентите.

Инвестиционното предложение предвижда рекултивация на общинско депо за инертни, строителни отпадъци. Предвидената дейност попада в хипотезата на чл.93, ал. 1, т. 2 от ЗООС и следва да бъде извършена преценка на необходимостта от извършване на ОВОС.


Инвестиционното предложение не засяга защитени територии по смисъла на Закона за защитените територии. Предвидената дейност е разположена в защитени зони „Централен Балкан - буфер“ с код BG0001493 по Директивата за местообитанията и „Централен Балкан - буфер“ с код BG0002128 по Директивата за птиците, обявена със Заповед № РД-321/04.04.2013 г. ИП подлежи на оценка за съвместимостта му с предмета и целите на опазване на най – близко разположените защитени зони по реда на чл. 31, ал. 4 във връзка с ал. 1 от ЗБР и чл. 2, ал. 1, т. 1 от Наредбата за оценка на съвместимостта.

След преглед на представената информация и на основание чл. 40, ал. 3 от Наредбата за ОС, въз основа на критериите по чл. 16 от нея, е извършена преценка за вероятната степен на отрицателно въздействие, според която инвестиционното предложение няма вероятност да окаже значително отрицателно въздействие върху природни местообитания, популации и местообитания на видове, предмет на опазване в защитени зони.

## МОТИВИ:

**I. Характеристики на инвестиционното предложение: размер, засегната площ, параметри, мащабност, обем, взаимовръзка и кумулиране с друга съществуващи и/или одобрени инвестиционни предложения; ползване на природни ресурси, земните недра, почвите, водите и биологичното разнообразие; генериране на отпадъци, замърсяване и вредно въздействие; риск от големи аварии и/или бедствия; рискове за човешкото здраве:**

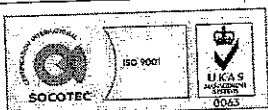
- Според представената информация за преценяване необходимостта от извършване на ОВОС, в която е описана характеристиката на предлаганата дейност, инвестиционното предложение (ИП) предвижда „Рекултивация на общинско депо за инертни, строителни отпадъци- първи етап/техническа рекултивация/“ в имот № 83106.10.105 по кадастралната карта на с. Шейново, общ. Казанлък. Имотът е с начин на трайно ползване - „За друг вид отпадъци“, като общата площ на нарушения терен е 21 дка. Добив на строителни материали няма да има. Няма да се изграждат нови връзки за електро и ВиК захранване - ще се ползват съществуващите на място: електроснабдяването е осигурено от фотоволтаична система през слънчевите дни от годината и бензинов генератор в останалите дни; има химическа тоалетна към битовата постройка. Реализирането на ИП не налага необходимостта от нова или промяна на съществуваща пътна инфраструктура. Ще се ползва съществуващата техническа инфраструктура - селскостопански път, който има излаз на републикански път II клас, свързващ гр. Шишка и с. Горно Сахране. В тази връзка е направен извод, че обема и мащабността на инвестиционното предложение са малки и реализацията му ще окаже незначително въздействие върху околната среда.



- Разглежданата площадка предвидена за реализация на инвестиционното предложение няма връзка с други съществуващи и одобрени с устройствен или друг план дейности. В РИОСВ-Стара Загора не са постъпвали инвестиционни предложения за разглеждания район. Всичко това изключва възможността от увеличаване на въздействието на инвестиционното предложение върху околната среда или т.нар. кумулиране с други предложения.
- Инвестиционното предложение не е свързано с добив на подземни богатства и използване на невъзобновими природни ресурси, което да доведе до трайни невъзстановими физически промени в района. Предвидения за реализация на инвестиционното предложение имот № 83106.10.105 по кадастралната карта на с. Шейново, общ. Казанлък е с начин на трайно ползване „За друг вид отпадъци”.
- Експлоатацията на реализираното Инвестиционно предложение не води до отделяне и натрупване на производствени и опасни отпадъци, не е свързана с дейности, отделящи замърсени отпадъчни води. Инвестиционното предложение не предвижда значителни емисии на вредни вещества във въздуха. Отделените емисии няма да доведат до промени в качеството на атмосферния въздух, тъй като бързо дифузират в пространството.
- Реализацията на инвестиционното предложение няма да доведе до замърсяване и дискомфорт на околната среда. Характерът на инвестиционното предложение ще предизвика натоварване и известен дискомфорт на околната среда при техническата рекултивация, свързано с шумово натоварване на площадката от работата на строителните машини и транспортните средства. То ще бъде минимално, локализирано само в рамките на ограничен район – работната площадка и няма да предизвика трайно въздействие върху населението на с. Шейново, растителния и животинския свят.
- Известен риск от инциденти съществува единствено при техническата рекултивация на депото. При вземане на необходимите мерки, свързани със стриктното спазване на изискванията на безопасност на труда, те ще бъдат сведени до минимум.
- Съгласно становище на РЗИ гр. Стара Загора с изх. № 10-24-1/28.04.2021 г. при реализацията на инвестиционното предложение не се очаква риск за човешкото здраве.

**II. Местоположение на инвестиционното предложение: съществуващо и одобрено земеползване, относителното изобилие, достъпност, качеството и възстановителна способност на природните богатства; абсорбционен капацитет на природната среда; крайбрежни зони и морска околна среда; планински и горски райони; защитени със закон територии; засегнати елементи от Националната екологична мрежа; територии, свързани с инвестиционното предложение, в които нормите за качество на околната среда са нарушени или се смята, че съществува такава вероятност; гъстонаселени райони; ландшафт и обекти с историческа, културна или археологическа стойност; територии и/или зони и обекти със специфичен санитарен статут или подлежащи на здравна защита:**

- Инвестиционното предложение ще се реализира в имот № 83106.10.105 по кадастралната карта на с. Шейново, общ. Казанлък. Площадката е разположена в имот с начин на трайно ползване „За друг вид отпадъци“. За реализиране на инвестиционното предложение, в т.ч. по време на строителството, ще се ползва единствено територията на посочения имот. При експлоатацията на обекта не се очаква засягане на качеството и регенеративните способности на природните ресурси в района.
- Около площадката няма обявени защитени природни територии по Закона за защитените територии, което изключва възможността за въздействие на инвестиционното предложение. Разглежданият имот попада в границите на защитени зони по смисъла на Закона за биологичното разнообразие (ЗБР) от екологичната мрежа „Натура 2000“:



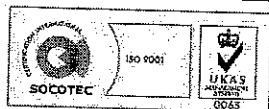
„Централен Балкан – буфер” с код BG0002128, обявена със Заповед № РД-321 от 04.04.2013 г. на МОСВ и „Централен Балкан – буфер” с код BG0001493, включена в списъка от защитени зони, приет с Решение на Министерски съвет № 802/04.12.2007 г. При извършената проверка за допустимост по реда на чл. 12 от Наредбата за ОС се констатира, че реализацията на предвидените в ИП дейности не противоречат на режимите на защитена зона „Централен Балкан – буфер” с код BG0002128, обявена със Заповед № РД-321 от 04.04.2013 г. на МОСВ. Имот с идентификатор 83106.10.105 по вид територия е „земеделска” и НТП „За друг вид отпадъци” с площ 34968 кв. метра. Не се засягат защитени територии по смисъла на Закона за защитените територии (ЗЗТ). В имотът няма и не се засягат приоритетни природни местообитания, предмет на опазване в посочените защитени зони. Предвид характера, местоположението и начина на реализиране на ИП не би попречило или увредило приоритетни местообитания и видове предмет на опазване в защитените зони от мрежата Natura 2000. Инвестиционното предложение, не генерира отпадъци или емисии, които при експлоатацията могат да увредят съседни местообитания или популации на защитени видове. Това води до извода, че екосистемите в естествената околна среда на защитените със закон територии и местообитания, планинските и гористите местности, районите в които нормите за качеството на околната среда са нарушени, силно урбанизираните територии, защитените територии на единични и групови паметници на културата, определени по реда на Закона за паметниците на културата и музеите, териториите и/или зоните и обектите със специфичен санитарен статут или подлежащи на здравна защита няма да бъдат засегнати и екосистемата ще асимилира реализираното инвестиционно предложение.

**III. Тип и характеристика на потенциалното въздействие върху околната среда: степен и пространствен обхват на въздействието, естество на въздействието, трансграничен характер на въздействието, интензивност и комплексност на въздействието същност, големина, вероятност за въздействие, очаквано настъпване, продължителност, честота и обратимост на въздействието; комбиниране с въздействията на други съществуващи и/или одобрени инвестиционни предложения; възможност за ефективно намаляване на въздействията:**

- Териториалният обхват на въздействие в резултат на строителството и експлоатацията на инвестиционно предложение е ограничен и локален в рамките на разглежданата площадка.
- Реализацията на инвестиционното предложение не предполага трансгранично въздействие, тъй като площадката е много отдалечена от границата на Република България.
- Въздействието в резултат на строителството и експлоатацията на инвестиционното предложение ще бъде ограничено в рамките на разглеждания имот, който е с достатъчна площ. Въздействието ще бъде дълготрайно, тъй като ландшафта се променя трайно и въздействието от естетическа гледна точка е субективно.

**IV. Обществен интерес към предложението за строителство, дейности или технологии:**

- Съгласно изискванията на чл. 6, ал. 9 от Наредбата за ОВОС, възложителят е предоставил информацията за преценяване необходимостта от извършване на ОВОС на РИОСВ Стара Загора за достъп до информацията и за изразяване на становища от заинтересованите лица. След изтичане на 14 дневния срок за обществен достъп до информацията по Приложение 2 от Наредбата по ОВОС не са постъпили становища от физически или юридически лица.



гр. Стара Загора 6000, ул. Стара планина №2,  
тел: (042) 692 200, факс: (042) 602 447,  
[www.stz.rlew.gov.bg](http://www.stz.rlew.gov.bg), mail: [office@stz.rlew.gov.bg](mailto:office@stz.rlew.gov.bg)



**V. При спазване на следните условия:**

1. Да не се допуска по-никакъв начин увреждане на съседните имоти и замърсяването им с битови, строителни и други отпадъци в границите на защитените зони от мрежата Natura 2000.

На основание чл. 93, ал. 8 от Закона за опазване на околната среда решението губи правно действие, ако в срок 5 години от датата на издаването му не е започнало осъществяването на инвестиционното предложение.

Настоящото решение не отменя задълженията на възложителя по Закона за опазване на околната среда и други специални закони и подзаконовни нормативни актове и не може да служи като основание за отпадане на отговорността съгласно действащата нормативна уредба.

При промяна на инвестиционното предложение, на възложителя или на някои от обстоятелствата, при които е било издадено настоящето решение, възложителят/новият възложител трябва да уведоми РИОСВ, гр. Стара Загора, до 14 дни от настъпването им.

Решението може да бъде обжалвано по реда на Административно – процесуалния кодекс пред Министъра на околната среда и водите или пред съответния Административен съд по постоянен адрес или седалище на адресата в четиринадесет дневен срок от предоставянето му.

**ЗЛАТИ ХРИСТОВ**

Директор на РИОСВ – Стара Загора

Дата.....

11.05.2021

