



РЕПУБЛИКА БЪЛГАРИЯ

Министерство на околната среда и водите

Регионална инспекция по околната среда и водите-Стара Загора

РЕШЕНИЕ № СЗ - 68 - ПР/2020 г.

за преценяване на необходимостта от извършване на оценка на въздействието върху околната среда

На основание чл. 81, ал. 1, т. 2 и чл. 93, ал. 1, т. 1, ал. 3 и ал. 5 от *Закона за опазване на околната среда*, чл. 7, ал. 1 и чл. 8, ал. 1 от *Наредбата за условията и реда за извършване на оценка на въздействието върху околната среда* (Наредбата за ОВОС), чл. 31 ал. 4 и ал. 6 от *Закона за биологичното разнообразие* (ЗБР), чл. 2 ал. 1, т. 1, чл. 4, чл. 40 ал. 3 и ал. 4 от *Наредбата за условията и реда за извършване на оценка на съвместимостта на планове, програми, проекти и инвестиционни предложения с предмета и целите на опазване на защитените зони* (Наредбата за ОС) и представената писмена документация от възложителя по Приложение № 2 към чл. 6 от Наредбата за ОВОС, по чл. 10, ал. 1 и 2 от Наредбата за ОС, представени становища от Регионална здравна инспекция гр. Сливен и Басейнова дирекция „Източнобеломорски район“ гр. Пловдив.

РЕШИХ

да не се извършва оценка на въздействието върху околната среда и оценка на съвместимост с предмета и целите на опазване в защитените зони за инвестиционно предложение: „Изграждане на рибовъдна ферма за отглеждане на зарибителен материал и угояване на риба“ в язовир „Моста-2“, поземлен имот (ПИ) 36395.58.163, землище на с. Караново, общ. Нова Загора, което **няма вероятност** да окаже значително отрицателно въздействие върху природни местообитания, популации и местообитания на видове, предмет на опазване в защитени зони.

Възложител: „Чакмак Тоди“ ЕООД, ул. „Средна гора“ № 7, с. Караново, общ. Нова Загора.

Кратко описание на инвестиционното предложение:

Инвестиционното предложени (ИП) предвижда ползване на съществуващ водоем, язовир „Моста-2“, поземлен имот 36395.58.163, землище на с. Караново, общ. Нова Загора, с цел рибопроизводство, отглеждане на шаран в поликултура с растителноядни видове риби – бял и черен амур, бял и пъстър толстолоб, съвместно с хищни видове – щука, европейски сом и бяла риба и отглеждане на зарибителен материал от шаран, амур и толстолоб за собствени нужди и реализация на пазара. Съгласно технологичната схема, основната цел е рибопроизводство с достигане на производителност до 500 кг/дка и любителски риболов. Общата площ на язовир „Моста - 2“ е 20,169 дка, а реализацията на ИП ще се осъществи на площ от 19,408 дка, съгласно Договор за наем с община Нова Загора № 9/06.01.2020 г. Водоемът се захранва автономно от обширен водосбор, с обем от около 76 000 м².

Основните елементи на производството, които гарантират качеството на продукцията и поддържането на екологичен баланс на водата като среда за отглеждане на рибата са:

1. Стриктно спазване на технологията на отглеждане по отношение на:

- качество на зарибителния материал (генетичен и здравословен статус);
- посадка на зарибителния материал;

- строго контролиран процес на храненето на рибата – дозирано, порционирано, многократно (по технологична схема в зависимост от температурата на водата и кислорода);

2. Използване на висококачествени балансирани, концентрирани гранулирани фуражи с хранителен коефициент около 1,0 – 1,3 и до 1,5 - 2,0 за шарана и сома, което гарантира практически 100 % оползотворяване на храната и липса на замърсяващи средата отпадъци;

3. Непрекъснат мониторинг и контрол на всички основни параметри и показатели на водата.

На обекта ще бъдат монтирани подвижен фургон и ектоалетна и ще се доставя бутилирана питейна вода за нуждите на обслужващия персонал. За реализацията на инвестиционното предложение ще се използват съществуващи пътища и няма да се изгражда нова инфраструктура.

Предвидената дейност попада Приложение № 2 от ЗООС – т. 1 – „Селско, горско и водно стопанство”, буква „е” – „Интензивно развъждане на риба”, за която на основание чл. 93, ал. 1, т. 1 от ЗООС, следва да бъде извършена преценка на необходимостта от извършване на ОВОС.

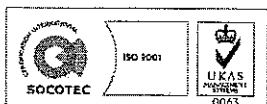
Инвестиционното предложение не засяга защитени територии по смисъла на Закона за защитените територии, както и защитени зони по смисъла за Закона за биологичното разнообразие. Най - близко разположената защитена зона е „Язовир Жребчево” с код BG0002052, предназначена за опазване на местообитанията. ИП подлежи на оценка за съвместимостта му с предмета и целите на опазване на най - близко разположените защитени зони по реда на чл. 31, ал. 4 във връзка с ал. 1 от Закона за биологичното разнообразие и чл. 2, ал. 1, т. 1 от Наредбата за оценка на съвместимостта.

След преглед на представената информация и на основание чл. 40, ал. 3 от Наредбата за ОС, въз основа на критериите по чл. 16 от нея, е извършена преценка за вероятната степен на отрицателно въздействие, според която инвестиционното предложение **няма вероятност** да окаже значително отрицателно въздействие върху природни местообитания, популации и местообитания на видове, предмет на опазване в защитени зони.

МОТИВИ:

I. Характеристики на инвестиционното предложение: размер, засегната площ, параметри, мащабност, обем, взаимовръзка и кумулиране с други съществуващи и/или одобрени инвестиционни предложения; ползване на природни ресурси, земните недра, почвите, водите и биологичното разнообразие; генериране на отпадъци, замърсяване и вредно въздействие; риск от големи аварии и/или бедствия;рискове за човешкото здраве:

Според представената информация за преценяване необходимостта от извършване на ОВОС, в която е описана характеристиката на предлаганата дейност, инвестиционното предложение предвижда ползване на съществуващ водоем с цел рибопроизводство, отглеждане на шаран в поликултура с растителноядни видове риби – бял и черен амур, бял и пъстър толстолоб, съвместно с хищни видове – щука, европейски сом и бяла риба и отглеждане на зарибителен материал от шаран, амур и толстолоб за собствени нужди и реализация на пазара. Съгласно технологичната схема, основната цел е рибопроизводство с достигане на производителност до 500 кг/дка и лобителски риболов. Язовир „Моста - 2”, предмет на ИП се охранява автономно от обширен водосбор, с обем от около 76 000 м². Съчетаването на производството на риба с програмирано целево зарибяване с растителноядни видове, ще допринесе за поддържане и подобряване качеството на водата в язовира. Транспортният подход до язовира ще се осъществява от съществуващата пътна инфраструктура и не се предвижда изграждане на нови пътища. В тази връзка е направен



извод, че обема и мащабността на инвестиционното предложение са малки и реализацията му ще окаже незначително въздействие върху околната среда. Инвестиционното предложение попада в рамките на повърхностно водно тяло „Река Блатница и притоци до вливането в река Сазлийка”, с код BG3G0000PgN019 и подземно водно тяло „Пукнатинни води – Брезовско - Ямболска зона”, с код BG3G00000K2030. Реализацията на инвестиционното предложение няма да окаже негативно влияние върху водите и водните екосистеми, влажни зони и защитени територии.

Разглежданата площадка предвидена за реализация на инвестиционното предложение, няма връзка с други съществуващи и одобрени с устройствен или друг план дейности. Основните елементи на рибопроизводството гарантират качеството на продукцията и поддържането на екологичен баланс на водата като среда за отглеждане на рибата. Това изключва възможността от увеличаване на въздействието на инвестиционното предложение върху околната среда или т.нар. кумулиране с други предложения.

Инвестиционното предложение не е свързано с добив на подземни богатства и използване на невъзобновими природни ресурси, което да доведе до трайни невъзстановими физически промени в района.

Характерът на инвестиционното предложение ще предизвика натоварване и известен дискомфорт на околната среда при експлоатацията, свързано с шумово натоварване от работата на транспортните средства. То ще бъде минимално, локализирано само в рамките на ограничен район - работната площадка и няма да предизвика трайно въздействие върху населението на с. Караново, растителния и животинския свят.


Известен риск от инциденти съществува единствено при експлоатацията на площадката. При вземане на необходимите мерки, свързани със стриктното спазване на изискванията на безопасност на труда, те ще бъдат сведени до минимум.

Съгласно становище на РЗИ гр. Сливен с изх. № 10-42-1/17.08.2020 г., при реализацията на инвестиционното предложение не се очаква риск за човешкото здраве.

П. Местоположение, на инвестиционното предложение: съществуващо и одобрено земеползване, относителното изобилие, достъпност, качеството и възстановителна способност на природните богатства; абсорбционен капацитет на природната среда; крайбрежни зони и морска околна среда; планински и горски райони; защитени със закон територии; засегнати елементи от Националната екологична мрежа; територии, свързани с инвестиционното предложение, в които нормите за качество на околната среда са нарушени или се смята, че съществува такава вероятност; гъсто населени райони; ландшафт и обекти с историческа, културна или археологическа стойност; територии и/или зони и обекти със специфичен санитарен статут или подлежащи на здравна защита:

Инвестиционното предложение ще се реализира в язовир „Моста-2”, ПИ 36395.58.163, землище на с. Караново, общ. Нова Загора. За реализацията на инвестиционното предложение ще се ползва единствено територията на посочения имот. При експлоатацията на обекта не се очаква засягане на качеството и регенеративните способности на природните ресурси в района. Съгласно становище на Басейнова дирекция ИБР гр. Пловдив с изх. № ПУ-01-124(3)/21.05.2020 г., инвестиционното предложение е допустимо от гледна точка на ПУРБ на ИБР и постигане целите на околната среда и Закона за водите. Инвестиционното предложение подлежи на разрешителен режим съгласно Закона за водите.

Около площадката няма обявени защитени природни територии по Закона за защитените територии, както и защитени зони по Закона за биологичното разнообразие, което изключва възможността за въздействие на инвестиционното предложение. Най -



близко разположената защитена зона е „Язовир Жребчево” с код BG0002052, предназначена за опазване на местообитанията. Това води до извода, че екосистемите в естествената околна среда на защитените със закон територии и местообитания, планинските и гористите местности, районите в които нормите за качеството на околната среда са нарушени, силно урбанизираните територии, защитените територии на единични и групови паметници на културата, определени по реда на Закона за паметниците на културата и музеите, териториите и/или зоните и обектите със специфичен санитарен статут или подлежащи на здравна защита няма да бъдат засегнати и екосистемата ще асимилира реализираното инвестиционно предложение.

III. Тип и характеристика на потенциалното въздействие върху околната среда: степен и пространствен обхват на въздействието, трансграничен характер на въздействието, интензивност и комплексност на въздействието, същност, големина, вероятност за въздействие, очаквано настъпване, продължителност, честота и обратимост на въздействието; комбиниране с въздействията на други съществуващи и/или одобрени инвестиционни предложения; възможност за ефективно намаляване на въздействията:

Териториалният обхват на въздействие в резултат на строителството и експлоатацията на инвестиционно предложение е ограничен и локален в рамките на разглежданият имот 36395.58.163, с. Караново. ИП, спрямо разгледаните по-горе характеристики, няма да доведе до емитиране на вредни вещества в атмосферния въздух, поради липса на дейност свързана с отделяне на емисии; няма да доведе до отрицателни въздействия върху почвата и земните недра; разгледаната дейност не генерира отпадъци. Въз основа на изложеното следва, че ИП е с локален обхват, в границите на посоченият имот и същото не се очаква да окаже отрицателно въздействие върху хората и тяхното здраве.

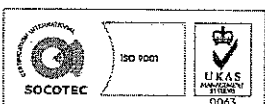
Предвид местоположението на предвидения за реализация обект, не се очаква трансграничен характер на въздействие при преминаването през всички етапи на изпълнение и експлоатация.

IV. Обществен интерес към предложението за строителство, дейности или технологии:

Съгласно изискванията на чл. 6, ал. 9 от Наредбата за ОВОС, възложителят е предоставил информацията за преценяване необходимостта от извършване на ОВОС в РИОСВ Стара Загора, за достъп до информацията и за изразяване на становища от заинтересованите лица. Информацията е предоставена на община Нова Загора и кметство с. Караново. След изтичане на 14 дневния срок за обществен достъп до информацията по Приложение 2 от Наредбата по ОВОС, не са постъпили становища от физически или юридически лица.

На основание чл. 93, ал. 8 от Закона за опазване на околната среда решението губи правно действие, ако в срок 5 години от датата на издаването му не е започнало осъществяването на инвестиционното предложение.

Настоящото решение не отменя задълженията на възложителя по Закона за опазване на околната среда и други специални закони и подзаконовни нормативни актове и не може да служи като основание за отпадане на отговорността съгласно действащата нормативна уредба.




При промяна на инвестиционното предложение, на възложителя или на някои от обстоятелствата, при които е било издадено настоящето решение, възложителят/новият възложител трябва да уведоми РИОСВ, гр. Стара Загора, до 14 дни от настъпването им.

Решението може да бъде обжалвано по реда на Административно – процесуалния кодекс пред Министъра на околната среда и водите или пред съответния Административен съд по постоянен адрес или седалище на адресата, в четиринадесет дневен срок от представянето му.

ПЛАМЕН ЙОРДАНОВ

Директор на РИОСВ Стара Загора



Дата:.....21.09.....2020г.....



