



РЕПУБЛИКА БЪЛГАРИЯ

Министерство на околната среда и водите

Регионална инспекция по околната среда и водите-Стара Загора

РЕШЕНИЕ № СЗ – 53 – ПР/2019 за преценяване на необходимостта от извършване на оценка на въздействието върху околната среда

На основание чл. 81, ал. 1, т. 2 и чл. 93, ал. 1, т. 1, ал. 3 и ал. 5 от Закона за опазване на околната среда, чл. 7, ал. 1, чл. 8, ал. 1 от Наредбата за условията и реда за извършване на оценка на въздействието върху околната среда (Наредбата за ОВОС), чл. 31 ал. 4 и ал. 6 от Закона за биологичното разнообразие (ЗБР), чл. 2 ал. 1, т. 1, чл. 4, чл. 40 ал. 3 и ал. 4 от Наредбата за условията и реда за извършване на оценка на съвместимостта на планове, програми, проекти и инвестиционни предложения с предмета и целите на опазване на защитените зони (Наредбата за ОС) и представената писмена документация от възложителя по Приложение № 2 към чл. 6 от Наредбата за ОВОС, по чл. 10, ал. 1 и 2 от Наредбата за ОС и представени становища от Регионална здравна инспекция гр. Ямбол, Басейнова дирекция „Източнобеломорски район“ – гр. Пловдив и Басейнова дирекция „Черноморски район“ – гр. Варна.

РЕШИХ

да не се извършва оценка на въздействието върху околната среда и оценка на съвместимост с предмета и целите на опазване в защитените зони за

инвестиционно предложение „Изграждане на водовземни съоръжения – тръбни кладенци в имот № 32740.21.611 по кадастралната карта на с. Генерал Инзово, имот № 56873.141.21 по кадастралната карта на с. Победа и имот № 40484.42.11 по кадастралната карта с. Кукорево, общ. Тунджа и имоти с № № 30898.214.011 и 30898.214.051 по кадастралната карта на с. Зимница, общ. Стралджа, което **няма вероятност** да окаже значително отрицателно въздействие върху природни местообитания, популации и местообитания на видове, предмет на опазване в защитени зони.

възложител „АЛИАНС АГРИКОЛ – АЛАГ“ ООД, с. Окоп, общ. Тунджа.

Кратко описание на инвестиционното предложение:

- Инвестиционното предложение (ИП) предвижда изграждане на водовземни съоръжения – тръбни кладенци за водопой на патици. Сондажите ще се изградят както следва:
- Водовземното съоръжение в ПИ 32740.21.611, местност „Ветия чифлик“, землище на с. Генерал Инзово, общ. Тунджа – параметри на тръбния кладенец: дълбочина 50 ± 10 метра, диаметър на PVC експлоатационна колона $\varnothing 110$ или $\varnothing 125$ mm.
 - Водовземното съоръжение в ПИ 56873.141.21, местност „Чиирите“, землище на с. Победа, общ. Тунджа – параметри на тръбния кладенец: дълбочина 30 ± 5 метра, диаметър на PVC експлоатационна колона $\varnothing 110$ или $\varnothing 125$ mm.
 - Водовземното съоръжение в ПИ 40484.42.11, с. Кукорево, общ. Тунджа – параметри на тръбния кладенец: дълбочина 20 ± 5 метра, диаметър на метална експлоатационна колона $\varnothing 320$ mm.
 - Водовземното съоръжение в ПИ 30898.214.011, с. Зимница, общ. Стралджа – параметри на тръбния кладенец: дълбочина 10 ± 2 метра, диаметър на PVC експлоатационна колона $\varnothing 200$ mm.

- Водовземното съоръжение в ПИ 30898.214.051, с. Зимница, общ. Стралджа – параметри на тръбния кладенец: дълбочина 10±2 метра, диаметър на PVC експлоатационна колона \varnothing 200 mm.

За изграждането на всеки сондаж ще е необходима временна площ от около 20 m² и ще бъде в границите на имота, без да се засягат съседни имоти, улици или съоръжения. На площадката ще се разположи сондажна апаратура и съпътстващи инструменти необходими за изграждането му. В крайния си етап сондажа ще представлява точков обект и ще заема площ от 1 m².

Инвестиционното предложение предвижда изграждане на нови водовземни съоръжения – тръбни кладенци. Предвидената дейност попадат в Приложение № 2, т. 2 – Минно дело, буква „Г” – дълбоки сондажи, в т.ч. за водоснабдяване, за която, на основание чл. 93, ал. 1, т. 1 от ЗООС, следва да бъде извършена преценка на необходимостта от извършване на ОВОС.

Инвестиционното предложение не засяга защитени територии по смисъла на Закона за защитените територии, както и защитени зони по смисъла за Закона за биологичното разнообразие. Съоръженията ще се разположат в землищата на селата Генерал Инзово, Победа и Кукорево, общ. Тунджа и в землището на с. Зимница, общ. Стралджа. Най – близко разположените защитени зони са както следва по реда на описаните по горе землища „Свети Илийски възвишения” с код BG0000401, „Бакаджиците” с код BG0000402, „Река Тунджа – 2” с код BG0000195 и „Река Мочурица” с код BG0000196. ИП подлежи на оценка за съвместимостта му с предмета и целите на опазване на най – близко разположените защитени зони по реда на чл. 31, ал. 4 във връзка с ал. 1 от ЗБР и чл. 2, ал. 1, т. 1 от Наредбата за оценка на съвместимостта.

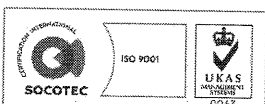
След преглед на представената информация и на основание чл. 40, ал. 3 от Наредбата за ОС, въз основа на критериите по чл. 16 от нея, е извършена преценка за вероятната степен на отрицателно въздействие, според която инвестиционното предложение няма вероятност да окаже значително отрицателно въздействие върху природни местообитания, популации и местообитания на видове, предмет на опазване в защитени зони.

МОТИВИ:

- I. Характеристики на инвестиционното предложение: размер, засегната площ, параметри, мащабност, обем, взаимовръзка и кумулиране с друга съществуващи и/или одобрени инвестиционни предложения; ползване на природни ресурси, земните недра, почвите, водите и биологичното разнообразие; генериране на отпадъци, замърсяване и вредно въздействие; риск от големи аварии и/или бедствия; рискове за човешкото здраве:**

Изграждането на сондажните кладенци, респ. добиваната от тях вода ще е необходима за водопой на патици. За изграждането на всеки сондаж ще е необходима временна площ от около 20 m² и ще бъде в границите на имота, без да се засягат съседни имоти, улици или съоръжения. На площадката ще се разположи сондажна апаратура и съпътстващи инструменти необходими за изграждането му. В крайния си етап сондажа ще представлява точков обект и ще заема площ от 1 m². За обслужване на площадките ще се ползват съществуващи пътища, без да се налага изграждане на нова или промяна на съществуваща пътна инфраструктура. В тази връзка е направен извод, че обема и мащабността на инвестиционното предложение са малки и реализацията му ще окаже незначително въздействие върху околната среда.

Разглежданите площадки предвидена за реализация на инвестиционното предложение нямат връзка с други съществуващи и одобрени с устройствен или друг план дейности. В РИОСВ-Стара Загора не са постъпвали инвестиционни предложения за разглеждания район. Всичко това изключва възможността от увеличаване на въздействието на инвестиционното предложение върху околната среда или т.нар. кумулиране с други предложения.



Реализацията на инвестиционното предложение няма да доведе до замърсяване и дискомфорт на околната среда. Възможно е да предизвика натоварване и известен дискомфорт на околната среда, свързано с шумово натоварване на площадката по време на работата на моторната сонда. То ще бъде минимално, локализирано само в рамките на ограничен район - работната площадка и няма да предизвика трайно въздействие върху населението на селата Генерал Инзово, Победа, Кукорево, Зимница, растителния и животинския свят.

За реализацията на инвестиционното предложение са предвидени за използване съществуващите пътища за достъп до имотите.

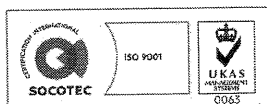
Съгласно становище на РЗИ гр. Ямбол с изх. № 10-10-1/29.07.2019 г. при реализацията на инвестиционното предложение не се очаква риск за човешкото здраве.

II. Местоположение на инвестиционното предложение: съществуващо и одобрено земеползване, относителното изобилие, достъпност, качеството и възстановителна способност на природните богатства; абсорбционен капацитет на природната среда; крайбрежни зони и морска околна среда; планински и горски райони; защитени със закон територии; засегнати елементи от Националната екологична мрежа; територии, свързани с инвестиционното предложение, в които нормите за качество на околната среда са нарушени или се смята, че съществува такава вероятност; гъстонаселени райони; ландшафт и обекти с историческа, културна или археологическа стойност; територии и/или зони и обекти със специфичен санитарен статут или подлежащи на здравна защита:

Инвестиционното предложение ще бъде реализирано в имот № 32740.21.611 по кадастралната карта на с. Генерал Инзово, имот № 56873.141.21 по кадастралната карта на с. Победа и имот № 40484.42.11 по кадастралната карта с. Кукорево, общ. Тунджа и имоти с № № 30898.214.011 и 30898.214.051 по кадастралната карта на с. Зимница, общ. Стралджа. Имотите в землищата на селата Генерал Инзово, Победа и Кукорево са с начин на трайно ползване „За стопански двор“, а имотите в землището на с.Зимница с начин на трайно ползване „Птицеферма“. Имотите са с достатъчна площ и дейността не предполага засягане на съседни терени. Качеството и регенеративните способности на природните ресурси в разглежданите райони също няма да бъдат засегнати.

Съгласно становище на Басейнова дирекция ИБР гр. Пловдив с изх. № ПУ-01-843(1)/10.01.2019 г. и Басейнова дирекция ЧМ – гр. Варна с изх. № 32-00-22/A2/05.02.2019г. инвестиционното предложение е допустимо от гледна точка на ПУРБ на ИБР и постигане целите на околната среда, при спазване на следните условия: Да не се допуска замърсяване на подземното водно тяло от дейностите по реализиране и експлоатация на ИП; водата от ТК може да се ползва само при спазване на всички процедури по разрешителния режим, съгласно чл. 50, ал. 7, т. 1 от Закона за водите; Съгласно чл. 4, ал. 1, т. 3 от Наредба № 44/20.04.2006 г. за ветеринарномедицинските изисквания към животновъдните обекти – обектите за отглеждане на селскостопански животни трябва да отговарят на следните изисквания: снабдени с питейна вода включително от собствени водоизточници, която да отговаря на изискванията на Наредба № 9 от 2001 г. за качеството на водата, предназначена за питейно-битови цели; Да се извършва собствен мониторинг на подземни води от ТК.

Инвестиционното предложение не засяга защитени територии по смисъла на Закона за защитените територии. Тръбните кладенци ще се изградят в имоти с идентификатори както следва: 32740.21.611 в землището на с. Генерал Инзово, общ. Тунджа, 56873.141.21 в землището на с. Победа, общ. Тунджа, 40484.42.11 в землището на с. Кукорево, общ. Тунджа, 30898.214.011 и 30898.214.051 в землището на с. Зимница, общ. Стралджа. Инвестиционното предложение (ИП) не попада в защитени зони по чл. 6, ал. 1 от Закона за биологичното разнообразие (ЗБР). Най-близко разположените защитени зони са както следва по реда на описаните по горе землища „Свети Илийски възвишения“ с код BG0000401, „Бакаджиците“ с



код BG0000402, „Река Тунджа – 2” с код BG0000195 и „Река Мочурица” с код BG0000196. При реализацията на ИП не се планира промяна на съществуващата пътна инфраструктура. Инвестиционното предложение не генерира отпадъци или емисии, които при експлоатацията могат да увредят съседни местообитания или популации на защитени видове. Предвид характера, местоположението и начина на реализиране на ИП, не би попречило или увредило приоритетни местообитания и видове предмет на опазване в защитените зони от мрежата Natura 2000. Това води до извода, че екосистемите в естествената околна среда на защитените със закон територии и местообитания, планинските и гористите местности, районите в които нормите за качеството на околната среда са нарушени, силно урбанизираните територии, защитените територии на единични и групови паметници на културата, определени по реда на Закона за паметниците на културата и музеите, териториите и/или зоните и обектите със специфичен санитарен статут или подлежащи на здравна защита няма да бъдат засегнати и екосистемата ще асимилира реализираното инвестиционно предложение.

III. Тип и характеристика на потенциалното въздействие върху околната среда: степен и пространствен обхват на въздействието, естество на въздействието, трансграничен характер на въздействието, интензивност и комплексност на въздействието същност, големина, вероятност за въздействие, очаквано настъпване, продължителност, честота и обратимост на въздействието; комбиниране с въздействията на други съществуващи и/или одобрени инвестиционни предложения; възможност за ефективно намаляване на въздействията:

Инвестиционното предложение за изграждане на собствени водоизточници за добив на подземни води, спрямо разгледаните по-горе характеристики, няма да доведе до емитиране на вредни вещества в атмосферния въздух, поради липса на дейност свързана с отделяне на емисии; дейността не е свързана с отделяне на производствени отпадъчни води; няма да доведе до отрицателни въздействия върху почвата и земните недра; разгледаната дейност не генерира отпадъци. Въз основа на изложеното следва, че ИП е с локален обхват, в границите на посочените имоти и същото не се очаква да окаже отрицателно въздействие върху хората и тяхното здраве.

Тъй като ИП се намира далече от границите на страната и не е свързано с вредни въздействия, е изключена възможността, дейността да предизвика трансгранични въздействия.

Потенциалните въздействия, при реализация на инвестиционното предложение, могат да бъдат охарактеризирани като:

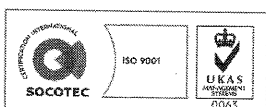
- преки върху площадките предвидени за дейността;
- временни и краткотрайни, по време на изграждането на сондажните кладенци;

IV. Обществен интерес към предложението за строителство, дейности или технологии:

Съгласно изискванията на чл. 6, ал. 9 от Наредбата за ОВОС, възложителят е предоставил информацията за преценяване необходимостта от извършване на ОВОС на РИОСВ Стара Загора за достъп до информацията и за изразяване на становища от заинтересованите лица. След изтичане на 14 дневния срок за обществен достъп до информацията по Приложение 2 от Наредбата по ОВОС не са постъпили становища от физически или юридически лица.

На основание чл. 93, ал. 8 от Закона за опазване на околната среда решението губи правно действие, ако в срок 5 години от датата на издаването му не е започнало осъществяването на инвестиционното предложение.

Настоящото решение не отменя задълженията на възложителя по Закона за опазване на околната среда и други специални закони и подзаконовни нормативни актове



и не може да служи като основание за отпадане на отговорността съгласно действащата нормативна уредба.

При промяна на инвестиционното предложение, на възложителя или на някои от обстоятелствата, при които е било издадено настоящето решение, възложителят/новият възложител трябва да уведоми РИОСВ, гр. Стара Загора, до 14 дни от настъпването им.

Решението може да бъде обжалвано по реда на Административно – процесуалния кодекс пред Министъра на околната среда и водите или пред съответния Административен съд по постоянен адрес или седалище на адресата в четиринадесет дневен срок от предоставянето му.

Д-Р ПЕТЯ ПАПАЗОВА

Директор на РИОСВ – Стара Загора



Дата:.....29.08.....2019 г.

