



РЕПУБЛИКА БЪЛГАРИЯ

Министерство на околната среда и водите

Регионална инспекция по околната среда и водите-Стара Загора

РЕШЕНИЕ № СЗ – 92 – ПР/2018 г.

за преценяване на необходимостта от извършване на оценка на въздействието върху околната среда

На основание чл. 81, ал. 1, т. 2 и чл. 93, ал. 1, т. 1, ал. 3 и ал. 5 от Закона за опазване на околната среда, чл. 7, ал. 1 и ал.2, т.1 и чл. 8, ал. 1 от Наредбата за условията и реда за извършване на оценка на въздействието върху околната среда (Наредбата за ОВОС) чл. 31 ал. 4 и ал. 8 от Закона за биологичното разнообразие (ЗБР), чл. 2 ал. 1, т. 1, чл. 4, чл. 40 ал. 3 и ал. 5 от Наредбата за условията и реда за извършване на оценка на съвместимостта на планове, програми, проекти и инвестиционни предложения с предмета и целите на опазване на защитените зони (Наредбата за ОС) и представената писмена документация от възложителя по Приложение № 2 към чл. 6 от Наредбата за ОВОС, по чл. 10, ал. 1 и 2 от Наредбата за ОС представени становища от Регионална здравна инспекция гр. Сливен и Басейнова дирекция – гр. Пловдив и извършена проверка с КП № 5700 от 02.11.2018 г.

РЕШИХ

да се извърши оценка на въздействието върху околната среда и оценка на съвместимост с предмета и целите на опазване в защитените зони за

инвестиционно предложение „Изграждане на рибарник за спортен риболов, водоземане от река Тунджа и изграждане на жилищна сграда“ в имот № 47980.10.306 по кадастралната карта на с. Мечкарево, общ. Сливен, което **има вероятност** да окаже значително отрицателно въздействие върху природни местообитания, популации и местообитания на видове, предмет на опазване в защитени зони.

с възложител Калояна Маринова – управител на „МК 2013 Инвест груп“ ЕООД, гр. Сливен, ул. „Генерал Кирил Ботев“

Кратко описание на инвестиционното предложение:

Инвестиционното предложение (ИП) предвижда изграждане на рибарник за спортен риболов, водоземане от река Тунджа и изграждане на жилищна сграда. В имота ще се изгради един басейн за обособяването на малко рибовъдно стопанство за спортен риболов, в който ще се провеждат комплекс от мероприятия за увеличаване гъстотата на посадката, за подобряване на храненето и за създаване на максимални биологични условия за по-интензивен растеж. Поради избраната цел за експлоатация във водоема ще се развият разнообразни видове риба. Основен вид и предмет на развъждане ще е шаран (*Suquinus carpio*), който се е наложил благодарение на бързия си растеж, сравнително слабата вискателност да приема и да оползотворява добре растителните храни. Във водоема ще се отглеждат още бял амур, толстолоб, бяла риба, европейски сом, щука и др. При експлоатацията на стопанството ще бъде използвано специфично оборудване – системи и съоръжения за водоснабдяване, филтри, транспортни средства, хранилки, мрежи, кепове, кантар, съдове за прехвърляне, уреди за контрол на температура, кислородно съдържание, рН, медикаменти и лекарствени средства, технически материали за поддръжка на рибовъдните съоръжения и др. За изграждането на рибовъдното стопанство ще бъдат изградени диги, обхващащи водоема, който ще се ограничи в рамките на увредената част с оформена отрицателна земна форма. Средната дълбочина на рибарника няма да надвишава вече съществуващата на ямите, резултат от добива на пясък в миналото. Изкопаните земни


маси от подравняването и дооформянето ще бъдат използвани за насип при строителството на дигите. Хумусен хоризонт липсва, което е отразено и в категорията на имота – 10-та. Върху останалата площ ще се изгради малка сграда от сглобяеми елементи – тип „бунгало“, обслужваща дейността. Ще е постройка за сезонно ползване. Технологиите ще е на дървената рамкова конструкция и съчетава солидност с естетичен дизайн. Предвиждаме застроена площ до 60 м². За нуждите на спортния риболов се предвижда и изграждането на няколко малки кея и платформи.

- Инвестиционното предложение предвижда изграждане на рибарник за спортен риболов, водовземане от река Тунджа и изграждане на жилищна сграда. Предвидената дейност попада в Приложение № 2, т. 10 – Инфраструктурни инвестиционни предложения, буква „з“ – язовири и други съоръжения за събиране или съхраняване на вода за продължително време (невключени в приложение № 1), за която, на основание чл. 93, ал. 1, т. 1 от ЗООС, следва да бъде извършена преценка на необходимостта от извършване на ОВОС.
- Инвестиционното предложение не засяга защитени територии по смисъла на Закона за защитените територии. Предвидената дейност е разположена в защитени зони: „Адата - Тунджа“ с код BG0002094, обявена със Заповед № РД-556/05.09.2008 г. на Министъра на околната среда и водите (ДВ, бр.84/2008 г.) за опазване на дивите птици и „Река Тунджа – 1“ BG0000192, приета с Решение на Министерски съвет № 122/02.03.2007г. за опазване на природните местообитания и местообитания на видове. ИП подлежи на оценка за съвместимостта му с предмета и целите на опазване на най – близко разположените защитени зони по реда на чл. 31, ал. 4 във връзка с ал. 1 от ЗБР и чл. 2, ал. 1, т. 1 от Наредбата за оценка на съвместимостта.
- След преглед на представената информация и на основание чл. 40, ал. 3 и 5 от Наредбата за ОС, въз основа на критериите по чл. 16 от нея, е извършена преценка за вероятната степен на отрицателно въздействие, според която инвестиционното предложение **има вероятност** да окаже значително отрицателно въздействие върху природни местообитания, популации и местообитания на видове, предмет на опазване в защитени зони.

МОТИВИ:

I. Характеристики на инвестиционното предложение: размер, засегната площ, параметри, мащабност, обем, взаимовръзка и кумулиране с други съществуващи и/или одобрени инвестиционни предложения; ползване на природни ресурси, земните недра, почвите, водите и биологичното разнообразие; генериране на отпадъци, замърсяване и вредно въздействие; риск от големи аварии и/или бедствия; рискове за човешкото здраве:

- ИП предвижда изграждане на рибарник за спортен риболов, водовземане от река Тунджа и изграждане на жилищна сграда. Природните ресурси, необходими за изграждането на рибарника, са основно земни маси, които ще бъдат добити от дооформянето на дъното и бреговете. По време на експлоатацията на обекта ще бъде използвана вода от река Тунджа съгласно условията, след издаване на разрешително водоползване от Басейнова дирекция – гр. Пловдив. Необходимите водни количества се изчисляват на 3000 м³ месечно, а за първоначалното „зареждане“ на рибарника са необходими 20 000 м³. Обектът ще бъде водоснабден с питейна вода от питеен водопровод. За отопление ще се използва електрически ток. За достъп до имота ще се използва съществуващ полски път и не се предвижда изграждане на нови пътища.
- Разглежданата площадка за реализация на инвестиционното предложение е разположена в район който е антропогенно повлиян, поради големия брой добиви на инертни материали от бреговете на р. Тунджа. Съгласно становище на Българско дружество за защита на птиците именно в участъка на р. Тунджа в землището на с. Мечкарево са констатирани




множество добиви, които застрашават цялата екосистема по реката. Също така в границите на защитени зони „Адата - Тунджа” с код BG0002094 и „Река Тунджа – 1” BG0000192 са процедурани и други инвестиционни предложения за рибарници, като съвкупността от всички тях, включително и с настоящото ИП, предполага възможността за увеличаване на кумулативния ефект върху защитените зони.

- Инвестиционното предложение предвижда изграждане на рибарник за спортен риболов, водовземане от река Тунджа и изграждане на жилищна сграда в имот с идентификатор 47980.10.306 в землището на с.Мечкарево, общ. Сливен. В сегашния си вид теренът, представлява важно местообитание на мигриращи и зимуващи водолубиви видове птици, включени в предмета на опазване на защитените зони, както и място за хранене и отдих. В плитките тинести брегове при сегашното състояние на имота са се създали благоприятни условия за храненето на дъждосвиркоподобни птици. В резултат на реализиране на ИП се очаква да се унищожат наличните местообитания на водолубиви птици, както и високо безпокойство на защитените видове от човешкото присъствие при използване на водоема за спортен риболов.
- Съгласно становище с изх. № 10-3/19.11.2018 г., РЗИ гр. Сливен изразява предварително становище, че липсва здравен риск при последващо спазване на нормативната уредба и при условия, че жилищната сграда се водоснабди с вода отговаряща на Наредба № 9 за качеството на водата, предназначена за питейно-битови цели.
- С писмо с изх. № ПУ-01-180(2)/17.08.2018 г. на Басейнова дирекция Източнобеломорски район с център Пловдив и съгласно чл. 155, ал. 1, т. 23 от Закона за водите изразява становище, че инвестиционното предложение е допустимо от гледна точка на ПУРБ на ИБР и постигане на целите на околната среда.

II. Местоположение на инвестиционното предложение: съществуващо и одобрено земеползване, относителното изобилие, достъпност, качеството и възстановителна способност на природните богатства; абсорбционен капацитет на природната среда; крайбрежни зони и морска околна среда; планински и горски райони; защитени със закон територии; засегнати елементи от Националната екологична мрежа; територии, свързани с инвестиционното предложение, в които нормите за качество на околната среда са нарушени или се смята, че съществува такава вероятност; гъстонаселени райони; ландшафт и обекти с историческа, културна или археологическа стойност; територии и/или зони и обекти със специфичен санитарен статут или подлежащи на здравна защита:

- Според представената информация инвестиционното предложение се предвижда да бъде реализирано на обща площ от 13,267 дка в имот № 47980.10.306 по кадастралната карта на с. Мечкарево, общ. Сливен. Имотът е с начин на трайно ползване „Друг вид земеделска земя“, с категория на земята при неполивни условия - десета и е собственост на възложителя.
- Съгласно представената информация, инвестиционното предложение не засяга защитени територии по смисъла на Закона за защитените територии (ЗЗТ). Инвестиционното предложение, попада в границите на защитени зони: „Адата - Тунджа” с код BG0002094, обявена със Заповед № РД-556/05.09.2008 г. на Министъра на околната среда и водите (ДВ, бр.84/2008 г.) за опазване на дивите птици и „Река Тунджа – 1”, приета с Решение на Министерски съвет № 122/02.03.2007г. за опазване на природните местообитания и местообитания на видове.
- Инвестиционно предложение (ИП) за „Изграждане на рибарник за спортен риболов, водовземане от река Тунджа и изграждане на жилищна сграда в имот с идентификатор 47980.10.306 в землището на с. Мечкарево, общ. Сливен“, подлежи на процедура по оценка за съвместимостта, съгласно разпоредбите на чл.2, ал.1, т.1 от *Наредба за*



условията и реда за извършване на оценка за съвместимостта на плановете, програми, проекти и инвестиционни предложения с предмета и целите на опазване на защитените зони (ДВ, бр.73/2007 г.).

След преглед на представената документация и на основание чл. 40, ал. 3 и 5 от горесцитираната Наредба, преценката за вероятната степен на отрицателно въздействие е, че ИП има вероятност да окаже отрицателно въздействие върху природните местообитания, популации и местообитания на видове, предмет на опазване в защитени зони: „Адата – Тунджа” с код BG0002094 за опазване на дивите птици и „Река Тунджа – 1” с код BG0000192, за опазване на природните местообитания и местообитания на видове, поради следните мотиви:

1. Възможно е засягане и увреждане на природни местообитания в рамките на защитена зона „Река Тунджа – 1” с код BG0000192, което не кореспондира с целите на опазване, а именно: запазване на площта на природните местообитания и местообитанията на видове и техните популации, предмет на опазване в рамките на защитените зони и запазване на естественото състояние на природните местообитания и местообитанията на видове, предмет на опазване в рамките на защитените зони, включително и на естествения за тези местообитания видов състав, характерни видове и условия на средата;
2. Възможно е обезпокояване на защитени видове животни или техни популации, които населяват териториите на защитени зони: „Адата – Тунджа” с код BG0002094 и „Река Тунджа – 1” с код BG0000192, както и съседните такива. Тези територии са твърде вероятно да се използват от защитените видове предмет на опазване в защитената зона, като места за гнездене, размножаване и почивка и като трофична база.
3. При извършената проверка на място (Констативен протокол № 5700 от 02.11.2018 г.) се установи, че имот с идентификатор 47980.10.306 в землището на с. Мечкарево, общ. Сливен в по-голямата си част е обрасъл с водолюбива блатна растителност – тръстика, шавар и папур. Самия имот в по-голямата си част 70-80 % е увреден от добив на пясък и баластра в миналото и е запълнен с водна площ с малка дълбочина до 50 см. В имота има и наличие на множество издънки от дървесни видове – бяла върба и бяла топола. Всички тези характеристики на имота благоприятстват за използване на тази територия като място за гнездене и размножаване на водолюбивите птици, и за изхранване на други защитени видове, които са предмет на опазване в защитени зони „Адата – Тунджа” с код BG0002094 и „Река Тунджа – 1” с код BG0000192.
4. Има предпоставки за безпокойство, прогонване и унищожаване на животинските видове, от защитените зони, както и да се възпрепятства на естествената миграция на видове в защитените зони.
5. Възможни отрицателни въздействия върху защитените зони, включително увреждане (унищожаване) на ключови елементи в зоните – почви, растителност и животински свят.
6. Съгласно становище на „БДЗП” с вх.№ КОС-01-921(8)/09.11.2018г. в сегашния си вид имот с идентификатор 47980.10.306 в землището на с. Мечкарево, общ. Сливен, представлява важно местообитание на мигриращи и зимуващи водолюбиви видове птици, включени в предмета на опазване на защитените зони, както и място за хранене и отдых. В плитките тинести брегове при сегашното състояние на имота са се създали благоприятни условия за храненето на дъждосвиркоподобни птици. В резултат на реализиране на ИП се очаква да се унищожат наличните местообитания на водолюбиви птици, както и високо безпокойство на защитените видове от човешко присъствие при използване на водоема за спортен риболов.
7. Съгласно информационната система за защитените зони от мрежата Натура 2000 в имот с идентификатор 47980.10.306 в землището на с. Мечкарево, общ. Сливен, включва местообитания на видра, пъстър пор, червенокоремна бумка, пъстър смок, обикновена



блатна костенурка, Голям гребенест тритон и др. защитени видове, които могат да се увредят и засегнат негативно от реализацията на ИП.

Ш. Тип и характеристика на потенциалното въздействие върху околната среда: степен и пространствен обхват на въздействието, естество на въздействието, трансграничен характер на въздействието, интензивност и комплексност на въздействието същност, големина, вероятност за въздействие, очаквано настъпване, продължителност, честота и обратимост на въздействието; комбиниране с въздействията на други съществуващи и/или одобрени инвестиционни предложения; възможност за ефективно намаляване на въздействията:

- Териториалният обхват на въздействие в резултат на строителството и експлоатацията на инвестиционно предложение е локален, но съществува обективна вероятност за трайно нарушаване на територията, която към момента представлява важно местообитание на мигриращи и зимуващи водолюбивви птици, включени в предмета и целите на опазване в ЗЗ „Адата – Тунджа“.
- Въздействието в резултат на експлоатацията на инвестиционното предложение върху предмета и целите на защита в защитените зони от екологичната мрежа „Натура 2000“ може да бъде значително, тъй като ще бъде продължително, с голяма честота и трайно ще промени ландшафта.

IV. Обществен интерес към предложението за строителство, дейности или технологии.


- Съгласно изискванията на чл. 6, ал. 9 от Наредбата за ОВОС, възложителят е предоставил информацията за преценяване необходимостта от извършване на ОВОС на РИОСВ Стара Загора за достъп до информацията и за изразяване на становища от заинтересованите лица. В резултат на обществения достъп в РИОСВ – Стара Загора е подадено становище от Българско дружество за защита на птиците с изх. № 87/07.11.2018 г. С него неправителствената организация изразява несъгласието си с реализацията на ИП в настоящия му вариант. Предоставеното становище е подробно мотивирано и е взето под внимание при произнасянето с настоящия административен акт.

V. При изпълнение на следните условия:

1. На основание чл. 31, ал. 4 от ЗБР и съгласно чл. 34, ал. 1 и чл. 40, ал. 5 от Наредбата за ОС, оценката за степента на въздействие върху защитената зона да се представи под формата на приложение към доклада по ОВОС, неразделна част от него.
2. Поставям следните изисквания към обхвата на оценката за степента на въздействие върху защитените зони:

Оценката следва да бъде съобразена с изискванията на чл. 23, ал. 2 от Наредбата, като е необходимо да включва:

- описание на природните местообитания, популациите и местообитанията на видовете, предмет на опазване в защитени зони: „Адата – Тунджа“ с код BG0002094 за опазване на дивите птици и „Река Тунджа – 1“ с код BG0000192, за опазване на природните местообитания и местообитания на видове, попадащи в областта на въздействие на обекта;
- определяне същността и степента на очакваното въздействие от реализацията и експлоатацията на обекта върху местообитания и популации на видове, предмет на опазване в защитената зона;
- оценка на степента на въздействие върху целостта на защитената зона, с оглед тяхната структура, функции и природозащитни цели (загуба на местообитания, фрагментация,



обезпокояване на видове, нарушаване на видовия състав, промени в жизненоважните фактори, определящи функциите на местообитанията или екосистемите, промени в динамиката на взаимовръзките, които определят структурата и/или функцията на зоната, забавяне/възпрепятстване на постигането на консервационните и реставрационни цели на зоната и т. н.);

- анализ за въздействието (пряко и косвено) на инвестиционното предложение върху целостта, структурата и функциите на зоната.
- описание и оценка на съществуващи обекти и планове, програми, проекти или инвестиционни предложения, които в комбинация с конкретното инвестиционно предложение могат да окажат неблагоприятно въздействие върху защитените зони;
- смекчавачи и възстановителни мерки с оглед природозащитните цели на зоните.

При определянето на степента на въздействие на обекта да бъдат използвани количествени оценки за очакваните загуби или влошаване на състоянието на местообитания (площ) и видове (численост и плътност на популациите), предмет на опазване в защитената зона. Тези оценки трябва да бъдат разгледани в контекста на представеността на местообитанието/вида в дадената защитена зона по отделно и в мрежата от защитени зони като цяло.

Оценката за степента на въздействие върху защитените зони да бъде извършена от експерти, отговарящи на изискванията на чл. 31, ал. 20 от ЗБР и чл. 9, ал. 1 от Наредбата за ОС. На основание на чл. 20, ал. 3, т. 8 и във връзка с чл. 40, ал. 5 от Наредбата определям оценката да бъде възложена на **колектив от експерти** с опит в областта на опазване на местообитанията и/или видовете, като най-малко един от тях е с образование по някоя от специалностите в професионално направление „биологически науки”, отговарящи на изискванията на чл. 9, ал.1 от Наредбата.

Решението може да бъде обжалвано по реда на Административно – процесуалния кодекс пред Министъра на околната среда и водите или пред Административен съд - Стара Загора в четиринадесет дневен срок от предоставянето му.

Д-Р ПЕТЯ ПАПАЗОВА

Директор на РИОСВ – Стара Загора

.....19.12.....2018 г.

